



AJUNTAMENT D'ALELLA



POUM

Catàleg de patrimoni històric, artístic, cultural i mediambiental
Patrimoni mediambiental i zones d'interès arqueològic

Volum VI - 4 de 4

2014
PLA D'ORDENACIÓ URBANÍSTICA MUNICIPAL

PLA D'ORDENACIÓ URBANÍSTICA MUNICIPAL ALELLA

PATRIMONI MEDIAMBIENTAL I ZONES D'INTERÈS ARQUEOLÒGIC

Llistat de Patrimoni Mediambiental - MED

Codi	Denominació	Emplaçament
MED001	PLÀTANS DE LES FONTS	Diversos exemplars de plataners vinculats a les fonts de l'Esquerda, Fonoll i Sarau, en els àmbits de la zona verda del torrent del Fonoll-Pi Bord, Bosc de les Quatre Torres i torrent del Sarau.
MED002	EUCALIPTUS DE LA FONT DELS EUCALIPTUS	Font dels Eucaliptus, al bosc de les Quatre Torres, al nord nord-oest del nucli de Mas Coll
MED003	PI BORD/PI BLANC DE MAS COLL	Confluència dels torrents del Sarau i de la Barraca d'en Casals, al nord nord-oest del nucli de Mas Coll
MED004	PI PINYONER D'ALELLA PARC	Parcel·la urbana no urbanitzada al carrer Pau Piferrer número 3, al nucli d'Alella Parc
MED005	ALZINA DE CAN ROSSELLÓ	Finca de Can Rosselló, al marge esquerre de la riera Coma Clara, abans d'arribar a la confluència d'aquesta riera amb la riera Alta.
MED006	LLEDONER DE CAN MAGAROLA	A l'aparcament inferior de la Masia-Museu de Can Magarola, tocant a l'avinguda Sant Mateu.
MED007	ALZINA DE CAN MAGAROLA 1	Vial que comunica la riera Coma Clara i l'avinguda de Sant Mateu del nucli de Can Magarola.
MED008	ALZINA DE CAN MAGAROLA 2	Vial que comunica l'avinguda de Sant Mateu del nucli de Can Magarola amb la riera Coma Clara.
MED009	ROURE AFRICÀ DE CAN MAGAROLA 1	Situat en un torrent que baixa de la part alta de la urbanització de Can Magarola i que s'uneix des de llevant a la riera Coma Clara uns 150 metres per damunt del col·legi Santa Maria del Pino.
MED010	ROURE AFRICÀ DE CAN MAGAROLA 2	Situat en un torrent que baixa de la part alta de la urbanització de Can Magarola i que s'uneix des de llevant a la riera Coma Clara uns 150 metres per damunt del col·legi Santa Maria del Pino.
MED011	AMETLLER DEL TORRENT DE SISTRES	Zona agrícola situada a l'oest del torrent de Sistres.
MED012	GARROFER DEL TORRENT DE SISTRES	Zona agrícola situada a l'oest del torrent de Sistres.
MED013	GARROFER DE L'EIXAMPLE	Zona verda delimitada pels carrers Santa Gemma, Espígol i rambla de la Fontcalda, al nucli de l'Eixample.
MED014	ALZINA SURERA DE LA PEDRERA	Part superior de l'antiga pedrera inferior situada a ponent del nucli d'Alella Parc, a uns 100 metres de distància al sud-oest del capdamunt del carrer Riera Alta del nucli esmentat.
MED015	LLEDONER DEL SOT DEL MARQUÈS	Torrent del Sot del Marquès, entre el Bosquet i la trama urbana per sota de l'avinguda del Bosquet.
MED016	ALOC DEL TORRENT DE RIALS	Marge dret del torrent de Rials, uns 140 metres cap al sud des del creuament d'aquest torrent amb l'autopista C-32.
MED017	GARROFER DE RIALS	Límit est del polígon industrial de Rials.
MED018	LLEDONER DE LA RIERA	Costat dret de la riera d'Alella, a l'alçada del carrer Charles Rivel.

Codi	Denominació	Emplaçament
MED019	PLÀTANS DE CAN LLIMONA	Riera Coma Clara, a l'entrada a la finca de Can Llimona.
MED020	PLÀTANS DE VALLBONA-GARROFERS	Passeig de Marià Estrada i carrer d'Antoni Borrell, al nucli de Vallbona-Garrofers
MED021	PLÀTANS DE CAN CABÚS DE BAIX	Entrada a la finca de Can Cabús de Baix
MED022	PLÀTANS DE CAN PARERAS	Carrer Mas Coll, a l'entrada de la finca de Can Pareras.
MED023	PLÀTANS DE MAS COLL	Zona verda del carrer de Mas Coll, just per sota de l'aparcament de la masia de Can Coll
MED024	PLÀTAN DE CA LA LIBRADA	Davant de l'Empedrat del Marxant, al centre urbà.
MED025	TORRENTS DELS AVERNS I D'EN GURRI	Torrent dels Avernys, des del Torrent de Can Pufarré, fins al carrer Vallespir, i Torrent d'En Gurri.
MED026	ARBREDA DE LA RIERA ALTA	Arbreda situada al capdamunt del carrer de la Riera Alta, al nucli d'Alella Parc.
MED027	ARBREDA DE CAN MAGAROLA	Zona verda i parcel·les adjacents entre el carrer dels Roures i l'Avinguda Sant Mateu, al nucli de Can Magarola.
MED028	ARBREDA DEL TORRENT DE RIALS	Fondo de Rials i torrents propers, des d'uns 300 metres aigües avall de Caves Roura fins a 100 metres per damunt, aproximadament.
MED029	ARBREDA DEL BOSQUET	Vall de Rials, per damunt del Sot del Marquès, al costat de l'IES d'Alella.
MED030	ARBREDES DE CAN SERRA	Es tracta de dues arbredes situades per damunt de la masia de Can Serra, a ponent del carener entre la vall de Coma Clara i la de Rials, entre Can Serra i Can Boquet.
MED031	ARBREDA DE CAN TEIXIDOR	Zona verda ubicada a ponent de l'Avinguda de Teodor Torres, al nucli d'Alella de Mar, entre aquest carrer i el Torrent de Vallcirera, límit de terme.
MED032	ARBREDA DE CAN CUES	Finca de Can Cues, al sud-est del nucli de Font de Cera
MED033	ARBREDA DE CAL CINTO	Finca de Can Cinto, a la riba de ponent de la Riera Coma Fosca, a llevant del nucli de Can Comulada-Coma Fosca
MED034	ARBREDA DE CAL BARÓ	Entre els carrers Onofre Talavera, Tèlia i Vinya del Rei, al nucli de Nova Alella.
MED035	ARBREDA DE CAN MAGAROLA (2)	Zona verda de la part baixa de l'Avinguda de Sant Mateu, al nucli de Can Magarola.
MED036	ARBREDA DE CAN POCH	Uns 150 metres al nord de la masia de Can Poch, al nucli de Mas Coll.
MED037	XIPRERS DE MAS COLL	Zona verda ubicada al carrer La Selva, del nucli de Mas Coll
MED038	PLÀTANS DE RIERES I CARRERS	Plàtans de les rieres Principal, Coma Clara i Coma Fosca; dels carrers Àngel Guimerà i Avinguda de Ferran Fabra; i zona verda de Can Sans
MED039	PLÀTANS DE LA PLAÇA	Plaça de l'Ajuntament

Codi	Denominació	Emplaçament
MED040	PINS PINYERS DE LA CARRETERA	Carretera BP-5002, entre l'entrada al nucli de Can Magarola i la del nucli d'Allella Parc
MED041	PINS PINYERS DE CAN TITO SERRA	Torrent d'accés a Can Tito Serra i Can Cues des de la riera Coma Clara

Llistat de Zones d'interès arqueològic - ZIA

Codi	Denominació	Altres denominacions
ZIA017	LA SERRETA	COSTAT ESQUERRE DE LA ZONA ESPORTIVA DE CAN TEIXIDOR
ZIA018	NUCLI HISTÒRIC	CAN COMPANYYÓ / PLAÇA DE L'AJUNTAMENT / HORT DE LA RECTORIA
ZIA019	PEDRERA DE FONT DE CERA	
ZIA020	PEDRERA DEL BOSC DE CAN CABÚS	
ZIA021	PEDRERA DEL TORRENT D'EN CABÚS	
ZIA022	TORRENT DE RIALS	
ZIA001	BOSC DE CAN CABÚS	
ZIA002	CA L'ARAGÓ	
ZIA003	CAL BARÓ	
ZIA004	VINYA D'EN TITO SERRA	CAN BERNADES / VINYA D'EN BERNADES
ZIA005	CAMÍ DEL MIG	
ZIA006	CAN CUES	Can Carbonell
ZIA007	CAN LLINÀS	CAL MALLORQUÍ/CAN BOFILL/CAVES ROURA
ZIA008	CAN PATXIU	CAN PITXIU - CAN PETXIU
ZIA009	CAN SERRA	
ZIA010	CAN SORS	
ZIA011	CAN TEIXIDOR	
ZIA012	CARRER CANONGE / PONT DE L'AUTOPISTA	
ZIA013	CARRER CATALUNYA	
ZIA014	HORT DE CAL MAGRE	HORT D'EN PARERAS
ZIA015	HORT D'EN FONT	
ZIA016	LA PLANA	ALELLA - AUTOPISTA / CAL PETXO
ZIA023	URBANITZACIÓ MAR I MUNTANYA	
ZIA024	VINYA DEL REI	BOSC DE CAL BARÓ
ZIA025	VINYA DEL SR. MAÑAS	CAN COLL / MAS COLL

PATRIMONI MEDIAMBIENTAL

Codi MED001	Denominació PLÀTANS DE LES FONTS	Nom científic Platanus x híbrida
Categoria Patrimoni Mediambiental (MED)	Tipus Element Ambiental singular	Altres Identificacions AS01

Emplaçament

Diversos exemplars de plataners vinculats a les fonts de l'Esquerda, Fonoll i Sarau, en els àmbits de la zona verda del torrent del Fonoll-Pi Bord, Bosc de les Quatre Torres i torrent del Sarau.

Accessos

Des del barri de Mas Coll, a través dels camins forestals que surten del carrer Vallespir i Berguedà.

Coordenades UTM	X	Y	Z
------------------------	---	---	---

Dades Cadastrals	Titularitat	Superfície
	pública i privada	

Descripció

Es tracta de diversos individus de plataner, d'alçades compreses entre els 20 i els 25 metres, i amb perímetres de soca i de volta de canó importants, d'entre 2 i 3,5 metres. Els diàmetres de les capçades oscil·len entre els 10 i els 15 metres. Estan ubicats a pocs metres de les fonts. Així a la font de l'Esquerda se n'hi troben dos molt semblants i de grans dimensions, a la font del Fonoll n'hi ha un de molt important i diversos més petits, i a la font del Sarau també n'hi ha un de grans dimensions.

Valoració

Entorn forestal d'interès vinculat a les fonts de l'Esquerda, Fonoll i Sarau. Es tracta d'una zona molt humida, amb presència d'elements de bosc de ribera. Ús social rellevant. Àrea inclosa en l'EIN La Conreria-Sant Mateu-Céllecs

Estat de Conservació

Aquests individus es troben en bon estat de conservació.

Observacions

Només el plataner de la font de l'Esquerda està descrit al Catàleg d'arbres singulars, unitats de vegetació i paisatge d'Alella, elaborat per l'Observatori de la Sostenibilitat, amb el codi 06

Fotografies





PLANEJAMENT

Nivell de Protecció

- BCIL
- BCIN
- ZIA
- BCP

Tipus de Protecció

- A - INTEGRAL
- B - VOLUMÈTRICA
- C - FAÇANA
- D - IMPLANTACIÓ
- E - TIPOLÒGICA
- F - PAISAGÍSTICA
- G - ARQUEOLÒGICA
- H - DOCUMENTAL

Règim del sòl

Sòl no urbanitzable

Qualificació urbanística:

Forestal - clau 1 PEIN

Sistema d'actuació i gestió urbanística

Descripció de la Protecció

Prohibició de tallar-los o arrencar-los totalment o parcial, així com de danyar-los per qualsevol mitjà. Així mateix, es prohibeix l'afectació del seu entorn natural i les característiques ambientals en un perímetre de seguretat mínim a la projecció de la capçada al terra més 5 metres.

Actuacions permeses

Per a la realització dels tractaments silvícoles i fitosanitaris que calguin per al manteniment del bon estat d'aquests elements, així com en cas d'haver d'actuar dins el perímetre de seguretat per causa justificada de força major, prèviament caldrà l'informe motivat dels tècnics competents.

Fitxes vinculades

ETN118 - ETN119

Codi	Denominació	Nom científic
MED002	EUCALIPTUS DE LA FONT DELS EUCALIPTUS	Eucalyptus globulus
Categoria	Tipus Element Ambiental	Altres Identificacions
Patrimoni Mediambiental (MED)	singular	AS02

Emplaçament

Font dels Eucaliptus, al bosc de les Quatre Torres, al nord nord-oest del nucli de Mas Coll

Accessos

Des del capdamunt del carrer Berguedà, al nucli de Mas Coll, a través del camí forestal que va cap a la font del Safareig i el bosc de les Quatre Torres.

Coordenades UTM	X	439.510,00	Y	4.595.500,00	Z	310,00
Dades Cadastrals	Titularitat	Superfície				
Polígon 6 Parcel·la 12	privada					

Descripció

Eucaliptus madur, d'una alçada d'entre 25 i 30 metres, soca de 2,60 metres i volta de canó de 3,35 metres. El diàmetre de la capçada és d'uns 6 metres. Està ubicat a uns deu metres de la font dels Eucaliptus. En aquest entorn hi havia hagut cinc exemplars més d'aquesta espècie, de dimensions molt similars, que actualment estan morts o en molt mal estat de conservació, i que han estat eliminats per reduir riscos a la població (és un entorn amb un ús social elevat)

Valoració

Entorn forestal d'interès vinculat a la font dels Eucaliptus. Es tracta d'una pineda força assolellada en la qual, a banda de la font i dels elements arboris destacats hi ha una construcció-barraca i una taula en estat millorable. És un àmbit amb un ús social important. Àrea inclosa en l'EIN La Conreria-Sant Mateu-Céllecs.

Estat de Conservació

L'exemplar descrit està en bon estat de conservació, a diferència dels cinc que han anat morint en els darrers cinc anys i que han estat retirats.

Observacions

Descrit al Catàleg d'arbres singulars, unitats de vegetació i paisatge d'Alella, elaborat per l'Observatori de la Sostenibilitat, amb el codi 07

Fotografies





PLANEJAMENT

Nivell de Protecció

- BCIL
- BCIN
- ZIA
- BCP

Tipus de Protecció

- A - INTEGRAL
- B - VOLUMÈTRICA
- C - FAÇANA
- D - IMPLANTACIÓ
- E - TIPOLÒGICA
- F - PAISAGÍSTICA
- G - ARQUEOLÒGICA
- H - DOCUMENTAL

Règim del sòl

Sòl no urbanitzable

Qualificació urbanística:

Forestal - clau 1 PEIN

Sistema d'actuació i gestió urbanística

Descripció de la Protecció

Prohibició de tallar-lo o arrencar-lo totalment o parcial, així com de danyar-lo per qualsevol mitjà. Així mateix, es prohibeix l'afectació del seu entorn natural i les característiques ambientals en un perímetre de seguretat mínim a la projecció de la capçada al terra més 5 metres.

Actuacions permeses

Per a la realització dels tractaments silvícoles i fitosanitaris que calguin per al manteniment del bon estat d'aquest element, així com en cas d'haver d'actuar dins el perímetre de seguretat per causa justificada de força major, prèviament caldrà l'informe motivat dels tècnics competents.

Fitxes vinculades

ETN117

Codi	Denominació	Nom científic
MED003	PI BORD/PI BLANC DE MAS COLL	Pinus halepensis
Categoria	Tipus Element Ambiental	Altres Identificacions
Patrimoni Mediambiental (MED)	singular	AS03

Emplaçament

Confluència dels torrents del Sarau i de la Barraca d'en Casals, al nord nord-oest del nucli de Mas Coll

Accessos

Des del carrer Vallespir, al nucli de Mas Coll, a través del torrent de Fonoll, o des de la font del Sarau o des de la font de l'Esquerda

Coordenades UTM X 439.655,00 Y 4.595.160,00 Z 230,00

Dades Cadastrals

Polígon 6 Parcel·la 86

Titularitat

privada

Superfície

Descripció

Individu madur d'una alçada de 30 metres, aproximadament, soca de 3,15 metres i volta de canó de 3 metres. El diàmetre de la capçada és d'uns 10 metres. Està ubicat a la confluència dels torrents del Sarau i de la Barraca d'en Casals, i just a sota hi ha una cruïlla de les pistes forestals que uneixen el torrent del Sarau i el del Fonoll amb la que duu cap a la font de l'Esquerda.

Valoració

És un dels arbres més singulars del municipi, conegut popularment com a Pi Bord. Entorn forestal d'interès vinculat a la zona verda del torrent del Fonoll, si bé no en forma part per uns trenta metres. Es tracta d'una zona molt humida, amb presència d'elements de bosc de ribera. Ús social important. Àrea inclosa en l'EIN La Conreria-Sant Mateu-Cèl·lecs. Exemplar protegit com a Arbre d'interès comarcal i local pel Decret 47/1988, d'11 de febrer, sobre declaració d'arbres d'interès comarcal i local.

Estat de Conservació

Exemplar en bon estat de conservació tot i que en els darrers anys se li han trencat algunes branques mitjanes o grans.

Observacions

Descrit al Catàleg d'arbres singulars, unitats de vegetació i paisatge d'Alella, elaborat per l'Observatori de la Sostenibilitat, amb el codi 08

Fotografies





PLANEJAMENT

Nivell de Protecció

- BCIL
- BCIN
- ZIA
- BCP

Tipus de Protecció

- A - INTEGRAL
- B - VOLUMÈTRICA
- C - FAÇANA
- D - IMPLANTACIÓ
- E - TIPOLÒGICA
- F - PAISAGÍSTICA
- G - ARQUEOLÒGICA
- H - DOCUMENTAL

Règim del sòl

Sòl no urbanitzable

Qualificació urbanística:

Forestal - clau 1 PEIN

Sistema d'actuació i gestió urbanística

Descripció de la Protecció

Exemplar protegit com a arbre d'interès comarcal i local pel Decret 47/1988, d'11 de febrer, sobre declaració d'arbres d'interès comarcal i local. Prohibició de tallar-lo o arrencar-lo totalment o parcial, així com de danyar-lo per qualsevol mitjà.

Actuacions permeses

Per a la realització dels tractaments silvícoles i fitosanitaris que calguin per al manteniment del bon estat d'aquest arbre caldrà l'autorització prèvia de l'Administració que n'ha fet la declaració.

Fitxes vinculades

ETN039

Codi	Denominació	Nom científic
MED004	PI PINYONER D'ALELLA PARC	Pinus pinea
Categoria	Tipus Element Ambiental	Altres Identificacions
Patrimoni Mediambiental (MED)	singular	AS04

Emplaçament

Parcel·la urbana no urbanitzada al carrer Pau Piferrer número 3, al nucli d'Alella Parc

Accessos

Des del carrer Pau Piferrer, al nucli d'Alella Parc.

Coordenades UTM X 440.960,00 Y 4.595.655,00 Z 207,00

Dades Cadastrals

0956015

Titularitat

privada

Superfície

Descripció

Pi pinyer d'una alçada d'entre 15 i 20 metres, soca de 3,80 metres i volta de canó de 3,05 metres. El diàmetre de la capçada és d'uns 13 metres. Està ubicat en la parcel·la urbana del número 3 del carrer Pau Piferrer, al nucli d'Alella Parc, parcel·la no construïda que conté, a més del pi esmentat, diversos pins més així com nombrosos arbustos.

Valoració

Entorn sense especial interès encara que l'exemplar descrit té unes dimensions molt rellevants.

Estat de Conservació

El seu estat de conservació no és bo.

Observacions

Pi situat en una parcel·la d'una urbanització sense continuïtat directa amb la trama urbana i sotmesa, per tant, a la legislació aplicable en matèria de prevenció d'incendis forestals en aquestes urbanitzacions. Descrit al Catàleg d'arbres singulars, unitats de vegetació i paisatge d'Alella, elaborat per l'Observatori de la Sostenibilitat, amb el codi 11

Fotografies





PLANEJAMENT

Nivell de Protecció

- BCIL
- BCIN
- ZIA
- BCP

Tipus de Protecció

- A - INTEGRAL
- B - VOLUMÈTRICA
- C - FAÇANA
- D - IMPLANTACIÓ
- E - TIPOLÒGICA
- F - PAISAGÍSTICA
- G - ARQUEOLÒGICA
- H - DOCUMENTAL

Règim del sòl

Sòl urbà

Qualificació urbanística:

Ciutat jardí - clau 13d1

Sistema d'actuació i gestió urbanística

Descripció de la Protecció

Prohibició de tallar-lo o arrencar-lo totalment o parcial, així com de danyar-lo per qualsevol mitjà. Així mateix, es prohibeix l'afectació del seu entorn natural i les característiques ambientals en un perímetre de seguretat mínim a la projecció de la capçada al terra més 5 metres.

Actuacions permeses

Per a la realització dels tractaments silvícoles i fitosanitaris que calguin per al manteniment del bon estat d'aquest element, així com en cas d'haver d'actuar dins el perímetre de seguretat per causa justificada de força major, prèviament caldrà l'informe motivat dels tècnics competents.

Fitxes vinculades

Codi

MED005

Denominació

ALZINA DE CAN ROSSELLÓ

Nom científic

Quercus ilex subsp. ilex

Categoria

Patrimoni Mediambiental (MED)

Tipus Element Ambiental

singular

Altres Identificacions

AS05

Emplaçament

Finca de Can Rosselló, al marge esquerre de la riera Coma Clara, abans d'arribar a la confluència d'aquesta riera amb la riera Alta.

Accessos

Accés des de la finca de Can Rosselló

Coordenades UTM X 441.360,00 Y 4.595.105,00 Z 146,00

Dades Cadastrals

polígon 03 - parcel·la 90

Titularitat

privada

Superfície**Descripció**

Alzina madura, d'una alçada d'entre 30 i 40 metres, soca de 4,00 metres i volta de canço de 3,90 metres. El diàmetre de la capçada és d'uns 20 metres. Es tracta d'una alzina excepcional per edat i mida, situada dins la finca de Can Rosselló, a uns deu metres del mur de separació d'aquesta finca amb la riera Coma Clara. Es troba aïllada en una feixa agrícola no cultivada.

Valoració

Exemplar protegit com a Arbre monumental segons el que estableix el Decret 214/1987, de 9 de juny, sobre declaració d'arbres monumentals. Únic arbre del municipi amb aquest grau de protecció.

Estat de Conservació

En general aquest exemplar presenta un bon estat tot i que es detecten fongs a la soca i en alguna de les branques.

Observacions

Descrit al Catàleg d'arbres singulars, unitats de vegetació i paisatge d'Alella, elaborat per l'Observatori de la Sostenibilitat, amb el codi 12

Fotografies



PLANEJAMENT

Nivell de Protecció

- BCIL
- BCIN
- ZIA
- BCP

Tipus de Protecció

- A - INTEGRAL
- B - VOLUMÈTRICA
- C - FAÇANA
- D - IMPLANTACIÓ
- E - TIPO LòGICA
- F - PAISAGÍSTICA
- G - ARQUEOLÒGICA
- H - DOCUMENTAL

Règim del sòl

Sòl no urbanitzable

Qualificació urbanística:

Sistemes generals - clau 6

Sistema d'actuació i gestió urbanística

Descripció de la Protecció

Arbre monumental segons el Decret 214/1987 de 9 de juny, de declaració d'arbres monumentals. Prohibició de tallar-lo o arrencar-lo totalment o parcial, així com de danyar-lo per qualsevol mitjà.

Actuacions permeses

Per a la realització dels tractaments silvícoles i fitosanitaris que calguin per al manteniment del bon estat d'aquest arbre caldrà l'autorització prèvia del Departament d'Agricultura, Ramaderia i Pesca (art. 2 del Decret 214/1987)

Fitxes vinculades

Codi

MED006

Denominació

LLEDONER DE CAN MAGAROLA

Nom científic

Celtis australis

Categoria

Patrimoni Mediambiental (MED)

Tipus Element Ambiental

singular

Altres Identificacions

AS06

Emplaçament

A l'aparcament inferior de la Masia-Museu de Can Magarola, tocant a l'avinguda Sant Mateu.

Accessos

Avinguda Sant Mateu, al nucli de Can Magarola.

Coordenades UTM X 441.590,00 Y 4.595.250,00 Z 168,00

Dades Cadastrals

1751002

Titularitat

pública

Superfície**Descripció**

Individu madur d'una alçada d'entre 15 i 20 metres, soca de 2,70 metres i volta de canó de 2,50 metres. El diàmetre de la capçada és d'uns 10 metres. Està ubicat per sota la rampa d'accés a la Masia-Museu de Can Magarola, en un espai destinat actualment a aparcament, a escassos metres de l'avinguda Sant Mateu.

Valoració

Exemplar de mides considerables vinculat a la Masia-Museu de Can Magarola i el seu entorn (vinya testimonial, alzines descrites en les fitxes MED008 i MED009).

Estat de Conservació

Aquest arbre presenta un bon estat de conservació tot i viure a escassos metres de l'avinguda Sant Mateu i a l'ús com a aparcament del sòl proper.

Observacions

Descrit al Catàleg d'arbres singulars, unitats de vegetació i paisatge d'Alella, elaborat per l'Observatori de la Sostenibilitat, amb el codi 13

Fotografies



PLANEJAMENT

Nivell de Protecció

- BCIL
- BCIN
- ZIA
- BCP

Tipus de Protecció

- A - INTEGRAL
- B - VOLUMÈTRICA
- C - FAÇANA
- D - IMPLANTACIÓ
- E - TIPOLÒGICA
- F - PAISAGÍSTICA
- G - ARQUEOLÒGICA
- H - DOCUMENTAL

Règim del sòl

Sòl urbà

Qualificació urbanística:

Equipaments - clau 5

Sistema d'actuació i gestió urbanística

Descripció de la Protecció

Prohibició de tallar-lo o arrencar-lo totalment o parcial, així com de danyar-lo per qualsevol mitjà. Així mateix, es prohibeix l'afectació del seu entorn natural i les característiques ambientals en un perímetre de seguretat mínim a la projecció de la capçada al terra més 5 metres, o en cas que sigui inviable aquesta projecció per les existències prèvies que ja conviuen amb l'element, en un espai mínim que en garanteixi la seguretat i manteniment en bones condicions.

Actuacions permeses

Per a la realització dels tractaments silvícoles i fitosanitaris que calguin per al manteniment del bon estat d'aquest element, així com en cas d'haver d'actuar dins el perímetre de seguretat per causa justificada de força major, prèviament caldrà l'informe motivat dels tècnics competents.

Fitxes vinculades

ARQ046 - ARQ106 - ETN077 - ETN078 - ETN079 - ETN080 - ETN099 - ETN100 - MED006

Codi	Denominació	Nom científic
MED007	ALZINA DE CAN MAGAROLA 1	Quercus ilex
Categoria	Tipus Element Ambiental	Altres Identificacions
Patrimoni Mediambiental (MED)	singular	AS07

Emplaçament

Vial que comunica la riera Coma Clara i l'avinguda de Sant Mateu del nucli de Can Magarola.

Accessos

Riera Coma Clara o avinguda de Sant Mateu

Coordenades UTM X 441.590,00 Y 4.595.325,00 Z 166,00

Dades Cadastrals

Titularitat

Superfície

pública

Descripció

Individu madur d'una alçada d'entre 30 i 35 metres, soca de 3,95 metres i volta de canó de 3,50 metres. El diàmetre de la capçada és d'uns 15 metres. Aquesta alzina està ubicada en el talús d'un petit vial que comunica la riera Coma Clara i l'avinguda de Sant Mateu, ben a prop del col·legi Santa Maria del Pino.

Valoració

Exemplar de mides considerables vinculat a la Masia-Museu de Can Magarola i el seu entorn (vinya testimonial, arbres descrits en les fitxes MED006 i MED008).

Estat de Conservació

Bo tot i que el seu entorn immediat està força transformat pel pas de vehicles, entre d'altres.

Observacions

Descrit al Catàleg d'arbres singulars, unitats de vegetació i paisatge d'Alella, elaborat per l'Observatori de la Sostenibilitat, amb el codi 14. L'alzina descrita en la fitxa MED008, molt propera a aquest individu, presenta unes característiques força similars, si bé és de dimensions una mica més reduïdes i creix més propera a l'avinguda Sant Mateu.

Fotografies





PLANEJAMENT

Nivell de Protecció

- BCIL
- BCIN
- ZIA
- BCP

Tipus de Protecció

- A - INTEGRAL
- B - VOLUMÈTRICA
- C - FAÇANA
- D - IMPLANTACIÓ
- E - TIPOLÒGICA
- F - PAISAGÍSTICA
- G - ARQUEOLÒGICA
- H - DOCUMENTAL

Règim del sòl

Sòl no urbanitzable

Qualificació urbanística:

Viani - clau 1

Sistema d'actuació i gestió urbanística

Descripció de la Protecció

Prohibició de tallar-lo o arrencar-lo totalment o parcial, així com de danyar-lo per qualsevol mitjà. Així mateix, es prohibeix l'afectació del seu entorn natural i les característiques ambientals en un perímetre de seguretat mínim a la projecció de la capçada al terra més 5 metres, o en cas que sigui inviable aquesta projecció per les existències prèvies que ja conviuen amb l'element, en un espai mínim que en garanteixi la seguretat i manteniment en bones condicions.

Actuacions permeses

Per a la realització dels tractaments silvícoles i fitosanitaris que calguin per al manteniment del bon estat d'aquest element, així com en cas d'haver d'actuar dins el perímetre de seguretat per causa justificada de força major, prèviament caldrà l'informe motivat dels tècnics competents.

Fitxes vinculades

Codi

MED008

Denominació

ALZINA DE CAN MAGAROLA 2

Nom científic

Quercus ilex

Categoria

Patrimoni Mediambiental (MED)

Tipus Element Ambiental

singular

Altres Identificacions

AS08

Emplaçament

Vial que comunica l'avinguda de Sant Mateu del nucli de Can Magarola amb la riera Coma Clara.

Accessos

Avinguda de Sant Mateu o riera Coma Clara

Coordenades UTM X 441.600,00 Y 4.595.325,00 Z 166,00

Dades Cadastrals**Titularitat****Superfície**

pública

Descripció

Individu madur d'una alçada d'entre 25 i 30 metres, soca de 3,50 metres i volta de canó de 3,25 metres. El diàmetre de la capçada és d'uns 15 metres. Aquesta alzina està ubicada en el talús d'un petit vial que comunica l'avinguda Sant Mateu i la riera Coma Clara.

Valoració

Exemplar de mides considerables vinculat a la Masia-Museu de Can Magarola i el seu entorn (vinya testimonial, arbres descrits en les fitxes MED006 i MED007).

Estat de Conservació

Bo tot i que el seu entorn immediat està força transformat pel pas de vehicles, entre d'altres.

Observacions

Descrit al Catàleg d'arbres singulars, unitats de vegetació i paisatge d'Alella, elaborat per l'Observatori de la Sostenibilitat, amb el codi 15. L'alzina descrita en la fitxa MED007, molt propera a aquest individu, presenta unes característiques força similars, si bé és de dimensions majors i creix més propera a la riera Coma Clara.

Fotografies



PLANEJAMENT

Nivell de Protecció

- BCIL
- BCIN
- ZIA
- BCP

Tipus de Protecció

- A - INTEGRAL
- B - VOLUMÈTRICA
- C - FAÇANA
- D - IMPLANTACIÓ
- E - TIPOLÒGICA
- F - PAISAGÍSTICA
- G - ARQUEOLÒGICA
- H - DOCUMENTAL

Règim del sòl

Sòl no urbanitzable

Qualificació urbanística:

Viani - clau 1

Sistema d'actuació i gestió urbanística

Descripció de la Protecció

Prohibició de tallar-lo o arrencar-lo totalment o parcial, així com de danyar-lo per qualsevol mitjà. Així mateix, es prohibeix l'afectació del seu entorn natural i les característiques ambientals en un perímetre de seguretat mínim a la projecció de la capçada al terra més 5 metres, o en cas que sigui inviable aquesta projecció per les existències prèvies que ja conviuen amb l'element, en un espai mínim que en garanteixi la seguretat i manteniment en bones condicions.

Actuacions permeses

Per a la realització dels tractaments silvícoles i fitosanitaris que calguin per al manteniment del bon estat d'aquest element, així com en cas d'haver d'actuar dins el perímetre de seguretat per causa justificada de força major, prèviament caldrà l'informe motivat dels tècnics competents.

Fitxes vinculades

Codi	Denominació	Nom científic
MED009	ROURE AFRICÀ DE CAN MAGAROLA 1	Quercus canariensis
Categoria	Tipus Element Ambiental	Altres Identificacions
Patrimoni Mediambiental (MED)	singular	AS09

Emplaçament

Situat en un torrent que baixa de la part alta de la urbanització de Can Magarola i que s'uneix des de llevant a la riera Coma Clara uns 150 metres per damunt del col·legi Santa Maria del Pino.

Accessos

Riera Coma Clara

Coordenades UTM X 441.735,00 Y 4.595.415,00 Z 185,00

Dades Cadastrals

Polígon 2 Parcel·la 83

Titularitat

privada

Superfície

Descripció

Individu madur d'una alçada d'entre 15 i 20 metres, soca de 2,50 metres i volta de canó d'1,55 metres. El diàmetre de la capçada és d'uns 12 metres. Aquest individu, d'una espècie poc freqüent al municipi, creix en un torrent que aboca les aigües de la part alta dels vessants de Can Magarola a la riera Coma Clara

Valoració

La importància d'aquest individu rau en la seva raresa al municipi, on es comptabilitzen pocs exemplars de roure africà.

Estat de Conservació

Bo, si bé es troba en un torrent embardissat per canyes i esbarzers.

Observacions

Descrit al Catàleg d'arbres singulars, unitats de vegetació i paisatge d'Alella, elaborat per l'Observatori de la Sostenibilitat, amb el codi 16. El roure africà descrit a la fitxa MED010, a uns 30 metres d'aquest individu, presenta unes característiques força similars.

Fotografies





PLANEJAMENT

Nivell de Protecció

- BCIL
- BCIN
- ZIA
- BCP

Tipus de Protecció

- A - INTEGRAL
- B - VOLUMÈTRICA
- C - FAÇANA
- D - IMPLANTACIÓ
- E - TIPOLÒGICA
- F - PAISAGÍSTICA
- G - ARQUEOLÒGICA
- H - DOCUMENTAL

Règim del sòl

Sòl no urbanitzable

Qualificació urbanística:

Hidrogràfic - clau 2

Sistema d'actuació i gestió urbanística

Descripció de la Protecció

Prohibició de tallar-lo o arrencar-lo totalment o parcial, així com de danyar-lo per qualsevol mitjà. Així mateix, es prohibeix l'afectació del seu entorn natural i les característiques ambientals en un perímetre de seguretat mínim a la projecció de la capçada al terra més 5 metres.

Actuacions permeses

Per a la realització dels tractaments silvícoles i fitosanitaris que calguin per al manteniment del bon estat d'aquest element, així com en cas d'haver d'actuar dins el perímetre de seguretat per causa justificada de força major, prèviament caldrà l'informe motivat dels tècnics competents.

Fitxes vinculades

Codi

MED010

Denominació

ROURE AFRICÀ DE CAN MAGAROLA 2

Nom científic

Quercus canariensis

Categoria

Patrimoni Mediambiental (MED)

Tipus Element Ambiental

singular

Altres Identificacions

AS10

Emplaçament

Situat en un torrent que baixa de la part alta de la urbanització de Can Magarola i que s'uneix des de llevant a la riera Coma Clara uns 150 metres per damunt del col·legi Santa Maria del Pino.

Accessos

Riera Coma Clara

Coordenades UTM X 441.755,00 Y 4.595.440,00 Z 185,00

Dades Cadastrals

Polígon 2 Parcel·la 83

Titularitat

privada

Superfície**Descripció**

Individu madur d'una alçada d'entre 20 i 25 metres, soca de 2,35 metres i volta de canó de 2,25 metres. El diàmetre de la capçada és d'uns 20 metres. Aquest individu, d'una espècie poc freqüent al municipi, creix en un torrent que aboca les aigües de la part alta dels vessants de Can Magarola a la riera Coma Clara

Valoració

La importància d'aquest individu rau en la seva raresa al municipi, on es comptabilitzen pocs exemplars de roure africà.

Estat de Conservació

Bo, si bé es troba en un torrent embardissat per canyes i esbarzers.

Observacions

Descrit al Catàleg d'arbres singulars, unitats de vegetació i paisatge d'Alella, elaborat per l'Observatori de la Sostenibilitat, amb el codi 17. El roure africà descrit a la fitxa MED009, a uns 30 metres d'aquest individu, presenta unes característiques força similars.

Fotografies



PLANEJAMENT

Nivell de Protecció

- BCIL
- BCIN
- ZIA
- BCP

Tipus de Protecció

- A - INTEGRAL
- B - VOLUMÈTRICA
- C - FAÇANA
- D - IMPLANTACIÓ
- E - TIPOLÒGICA
- F - PAISAGÍSTICA
- G - ARQUEOLÒGICA
- H - DOCUMENTAL

Règim del sòl

Sòl no urbanitzable

Qualificació urbanística:

Hidrogràfic - clau 2

Sistema d'actuació i gestió urbanística

Descripció de la Protecció

Prohibició de tallar-lo o arrencar-lo totalment o parcial, així com de danyar-lo per qualsevol mitjà. Així mateix, es prohibeix l'afectació del seu entorn natural i les característiques ambientals en un perímetre de seguretat mínim a la projecció de la capçada al terra més 5 metres.

Actuacions permeses

Per a la realització dels tractaments silvícoles i fitosanitaris que calguin per al manteniment del bon estat d'aquest element, així com en cas d'haver d'actuar dins el perímetre de seguretat per causa justificada de força major, prèviament caldrà l'informe motivat dels tècnics competents.

Fitxes vinculades

Codi

MED011

Denominació

AMETLLER DEL TORRENT DE SISTRES

Nom científic

Prunus dulcis

Categoria

Patrimoni Mediambiental (MED)

Tipus Element Ambiental

singular

Altres Identificacions

AS11

Emplaçament

Zona agrícola situada a l'oest del torrent de Sistres.

Accessos

Camí Baix de Tiana o Camí del Mig, resseguint el torrent.

Coordenades UTM X 440.815,00 Y 4.593.305,00 Z 100,00

Dades Cadastrals

Polígon 5 Parcel·la 31

Titularitat

privada

Superfície**Descripció**

Individu madur d'una alçada d'entre 5 i 10 metres, que consta de tres peus. Un d'ells mesura 1,55 metres de soca i 1 metre de volta de canó; el segon, 1,05 metres de soca i 0,65 metres de volta de canó; i el tercer, 1,05 metres de soca i 1 metre de volta de canó. El diàmetre de la capçada és d'uns 12 metres.

Valoració

La seva importància rau en les seves dimensions, considerables en un arbre fruiter associat normalment a explotacions agràries o a arbrat ornamental.

Estat de Conservació

Bo. Creix en una unitat vegetal formada per alzines i aladerns, amb una densitat elevada que dificulta d'atansar-s'hi.

Observacions

Descrit al Catàleg d'arbres singulars, unitats de vegetació i paisatge d'Alella, elaborat per l'Observatori de la Sostenibilitat, amb el codi 20. A uns 30 metres de distància hi ha el garrofer descrit en la fitxa MED012

Fotografies



PLANEJAMENT

Nivell de Protecció

- BCIL
- BCIN
- ZIA
- BCP

Tipus de Protecció

- A - INTEGRAL
- B - VOLUMÈTRICA
- C - FAÇANA
- D - IMPLANTACIÓ
- E - TIPOLÒGICA
- F - PAISAGÍSTICA
- G - ARQUEOLÒGICA
- H - DOCUMENTAL

Règim del sòl

Sòl no urbanitzable

Qualificació urbanística:

Agrícola - clau 22

Sistema d'actuació i gestió urbanística

Descripció de la Protecció

Prohibició de tallar-lo o arrencar-lo totalment o parcial, així com de danyar-lo per qualsevol mitjà. Així mateix, es prohibeix l'afectació del seu entorn natural i les característiques ambientals en un perímetre de seguretat mínim a la projecció de la capçada al terra més 5 metres.

Actuacions permeses

Per a la realització dels tractaments silvícoles i fitosanitaris que calguin per al manteniment del bon estat d'aquest element, així com en cas d'haver d'actuar dins el perímetre de seguretat per causa justificada de força major, prèviament caldrà l'informe motivat dels tècnics competents.

Fitxes vinculades

Codi

MED012

Denominació

GARROFER DEL TORRENT DE SISTRES

Nom científic

Ceratonia siliqua

Categoria

Patrimoni Mediambiental (MED)

Tipus Element Ambiental

singular

Altres Identificacions

AS12

Emplaçament

Zona agrícola situada a l'oest del torrent de Sistres.

Accessos

Camí Baix de Tiana o Camí del Mig, resseguint el torrent.

Coordenades UTM X 440.845,00 Y 4.593.300,00 Z 100,00

Dades Cadastrals

Polígon 5 Parcel·la 31

Titularitat

privada

Superfície**Descripció**

Individu madur d'una alçada d'entre 5 i 10 metres, soca de 4,95 metres i volta de canó de 2,25 metres. El diàmetre de la capçada és d'uns 9 metres. A uns set metres de distància hi ha un altre garrofer de característiques molt similars.

Valoració

Entorn sense especial interès encara que l'exemplar descrit té unes dimensions molt rellevants.

Estat de Conservació

Millorable: es tracta d'un arbre força vell que presenta fongs a la soca i diverses branques seques, i parcialment està recobert d'heura. L'entorn on creix està molt embardissat per petits arbustos i esbarzers.

Observacions

Descrit al Catàleg d'arbres singulars, unitats de vegetació i paisatge d'Alella, elaborat per l'Observatori de la Sostenibilitat, amb el codi 22. A uns 30 metres de distància hi ha l'ametller descrit en la fitxa MED011, i un altre garrofer molt similar al descrit.

Fotografies



PLANEJAMENT

Nivell de Protecció

- BCIL
- BCIN
- ZIA
- BCP

Tipus de Protecció

- A - INTEGRAL
- B - VOLUMÈTRICA
- C - FAÇANA
- D - IMPLANTACIÓ
- E - TIPOLÒGICA
- F - PAISAGÍSTICA
- G - ARQUEOLÒGICA
- H - DOCUMENTAL

Règim del sòl

Sòl no urbanitzable

Qualificació urbanística:

Agrícola - clau 22

Sistema d'actuació i gestió urbanística

Descripció de la Protecció

Prohibició de tallar-lo o arrencar-lo totalment o parcial, així com de danyar-lo per qualsevol mitjà. Així mateix, es prohibeix l'afectació del seu entorn natural i les característiques ambientals en un perímetre de seguretat mínim a la projecció de la capçada al terra més 5 metres.

Actuacions permeses

Per a la realització dels tractaments silvícoles i fitosanitaris que calguin per al manteniment del bon estat d'aquest element, així com en cas d'haver d'actuar dins el perímetre de seguretat per causa justificada de força major, prèviament caldrà l'informe motivat dels tècnics competents.

Fitxes vinculades

Codi

MED013

Denominació

GARROFER DE L'EIXAMPLE

Nom científic

Ceratonia siliqua

Categoria

Patrimoni Mediambiental (MED)

Tipus Element Ambiental

singular

Altres Identificacions

AS13

Emplaçament

Zona verda delimitada pels carrers Santa Gemma, Espígol i rambla de la Fontcalda, al nucli de l'Eixample.

Accessos

Carrers de Santa Gemma, Espígol i rambla de la Fontcalda.

Coordenades UTM X 441.090,00 Y 4.593.430,00 Z 95,00

Dades Cadastrals**Titularitat****Superfície**

pública

Descripció

Individu madur d'una alçada d'entre 10 i 15 metres, soca de 3,35 metres i volta de canó d'1,35 i 1,25 metres. El diàmetre de la capçada és d'uns 15 metres.

Valoració

Entorn sense especial interès, més enllà del fet que es tracta d'una zona verda municipal, encara que l'exemplar descrit té unes dimensions rellevants.

Estat de Conservació

Bo. Periòdicament s'hi fan treballs de manteniment per compaginar l'ús social de l'entorn i la presència d'elements vegetals.

Observacions

Descrit al Catàleg d'arbres singulars, unitats de vegetació i paisatge d'Alella, elaborat per l'Observatori de la Sostenibilitat, amb el codi 24. Sota la seva copa hi ha instal·lats dos bancs.

Fotografies



PLANEJAMENT

Nivell de Protecció

- BCIL
- BCIN
- ZIA
- BCP

Tipus de Protecció

- A - INTEGRAL
- B - VOLUMÈTRICA
- C - FAÇANA
- D - IMPLANTACIÓ
- E - TIPOLÒGICA
- F - PAISAGÍSTICA
- G - ARQUEOLÒGICA
- H - DOCUMENTAL

Règim del sòl

Sòl urbà

Qualificació urbanística:

Espais lliures públics - clau 4

Sistema d'actuació i gestió urbanística

Descripció de la Protecció

Prohibició de tallar-lo o arrencar-lo totalment o parcial, així com de danyar-lo per qualsevol mitjà. Així mateix, es prohibeix l'afectació del seu entorn natural i les característiques ambientals en un perímetre de seguretat mínim a la projecció de la capçada al terra més 5 metres, o en cas que sigui inviable aquesta projecció per les existències prèvies que ja conviuen amb l'element, en un espai mínim que en garanteixi la seguretat i manteniment en bones condicions.

Actuacions permeses

Per a la realització dels tractaments silvícoles i fitosanitaris que calguin per al manteniment del bon estat d'aquest element, així com en cas d'haver d'actuar dins el perímetre de seguretat per causa justificada de força major, prèviament caldrà l'informe motivat dels tècnics competents.

Fitxes vinculades

Codi	Denominació	Nom científic
MED014	ALZINA SURERA DE LA PEDRERA	Quercus suber
Categoria	Tipus Element Ambiental	Altres Identificacions
Patrimoni Mediambiental (MED)	singular	AS14

Emplaçament

Part superior de l'antiga pedrera inferior situada a ponent del nucli d'Alella Parc, a uns 100 metres de distància al sud-oest del capdamunt del carrer Riera Alta del nucli esmentat.

Accessos

Des de l'accés a l'àmbit conegut com la Pedrera d'Alella Parc pel carrer Riera Alta o per qualsevol dels altres que hi donen accés.

Coordenades UTM	X	440.615,00	Y	4.595.985,00	Z	275,00
Dades Cadastrals	Titularitat	Superfície				
Polígon 1 Parcel·la 29	privada					

Descripció

Individu madur d'una alçada d'entre 15 i 20 metres, amb soca de 3,55 metres des de la qual creixen cinc peus amb les següents dimensions de volta de canó: 1,65; 1,54; 1,50; 1,35 i 0,80 metres. El diàmetre de la capçada és d'uns 15 metres. Aquest individu, d'una espècie poc freqüent al municipi, creix a poca distància del talús d'una antiga pedrera

Valoració

La importància d'aquesta alzina surera rau tant en les seves dimensions com en la seva raresa.

Estat de Conservació

Bo, tot i que esta a poc més de 2 metres de la paret d'una pedrera i podria anar-se descalçant.

Observacions

Descrita al Catàleg d'arbres singulars, unitats de vegetació i paisatge d'Alella, elaborat per l'Observatori de la Sostenibilitat, amb el codi 35.

Fotografies





PLANEJAMENT

Nivell de Protecció

- BCIL
- BCIN
- ZIA
- BCP

Tipus de Protecció

- A - INTEGRAL
- B - VOLUMÈTRICA
- C - FAÇANA
- D - IMPLANTACIÓ
- E - TIPOLÒGICA
- F - PAISAGÍSTICA
- G - ARQUEOLÒGICA
- H - DOCUMENTAL

Règim del sòl

Sòl no urbanitzable

Qualificació urbanística:

Forestal - clau 23

Sistema d'actuació i gestió urbanística

Descripció de la Protecció

Prohibició de tallar-lo o arrencar-lo totalment o parcial, així com de danyar-lo per qualsevol mitjà. Així mateix, es prohibeix l'afectació del seu entorn natural i les característiques ambientals en un perímetre de seguretat mínim a la projecció de la capçada al terra més 5 metres.

Actuacions permeses

Per a la realització dels tractaments silvícoles i fitosanitaris que calguin per al manteniment del bon estat d'aquest element, així com en cas d'haver d'actuar dins el perímetre de seguretat per causa justificada de força major, prèviament caldrà l'informe motivat dels tècnics competents.

Fitxes vinculades

MED026

Codi

MED015

Denominació

LLEDONER DEL SOT DEL MARQUÈS

Nom científic

Celtis australis

Categoria

Patrimoni Mediambiental (MED)

Tipus Element Ambiental

singular

Altres Identificacions

AS15

Emplaçament

Torrent del Sot del Marquès, entre el Bosquet i la trama urbana per sota de l'avinguda del Bosquet.

Accessos

Avinguda del Bosquet.

Coordenades UTM X 441.555,00 Y 4.594.055,00 Z 105,00

Dades Cadastrals

Polígon 3 Parcel·la 13

Titularitat

privada

Superfície**Descripció**

Individu madur d'una alçada d'entre 15 i 20 metres, amb soca de 2,50 metres des de la qual creixen quatre peus amb voltes de canó compreses entre els 0,70 i els 0,85 metres cadascuna. El diàmetre de la capçada és d'uns 12 metres. Creix en el costat de llevant del talús del torrent.

Valoració

Aquest exemplar presenta unes dimensions considerables, a banda que creix molt a la vora de l'arbrada del Bosquet (MED029)

Estat de Conservació

El seu estat de conservació és millorable: està mig descalçat cap al torrent i va patir la trencada de part del brançam en caure-li un ametller proper al damunt.

Observacions

Descrit al Catàleg d'arbres singulars, unitats de vegetació i paisatge d'Alella, elaborat per l'Observatori de la Sostenibilitat, amb el codi 36.

Fotografies



PLANEJAMENT

Nivell de Protecció

- BCIL
- BCIN
- ZIA
- BCP

Tipus de Protecció

- A - INTEGRAL
- B - VOLUMÈTRICA
- C - FAÇANA
- D - IMPLANTACIÓ
- E - TIPOLÒGICA
- F - PAISAGÍSTICA
- G - ARQUEOLÒGICA
- H - DOCUMENTAL

Règim del sòl

Sòl no urbanitzable

Qualificació urbanística:

Agrícola - clau 22

Sistema d'actuació i gestió urbanística

Descripció de la Protecció

Prohibició de tallar-lo o arrencar-lo totalment o parcial, així com de danyar-lo per qualsevol mitjà. Així mateix, es prohibeix l'afectació del seu entorn natural i les característiques ambientals en un perímetre de seguretat mínim a la projecció de la capçada al terra més 5 metres, o en cas que sigui inviable aquesta projecció per les existències prèvies que ja conviuen amb l'element, en un espai mínim que en garanteixi la seguretat i manteniment en bones condicions.

Actuacions permeses

Per a la realització dels tractaments silvícoles i fitosanitaris que calguin per al manteniment del bon estat d'aquest element, així com en cas d'haver d'actuar dins el perímetre de seguretat per causa justificada de força major, prèviament caldrà l'informe motivat dels tècnics competents.

Fitxes vinculades

ETN028 - ETN069 - ETN070 - ETN071 - MED029

Codi

MED016

Denominació

ALOC DEL TORRENT DE RIALS

Nom científic

Vitex agnus-castus

Categoria

Camí Històric o d'Interès (CAM)

Tipus Element Ambiental

singular

Altres Identificacions

AS16

Emplaçament

Marge dret del torrent de Rials, uns 140 metres cap al sud des del creuament d'aquest torrent amb l'autopista C-32.

Accessos

Des del terme municipal del Masnou. Des d'Alella cal resseguir el Camí del Mig fins arribar al Fondo de Rials, passar per sota l'autopista C-32 i resseguir el torrent fins que inicia un gir cap al sud-oest. També s'hi pot accedir pujant el torrent de Rials des de la riera Principal.

Coordenades UTM

X 442.100,00 Y 4.593.365,00 Z 70,00

Dades Cadastrals

polígon 03 - parcel·la 44

Titularitat

privada

Superfície**Descripció**

Individu d'alloc d'una alçada d'entre 4 i 5 metres, soca de 0,60 metres i diàmetre de capçada d'uns 4 metres. Les seves dimensions són molt rellevants atès que els alocs normalment tenen port arbustiu mentre que aquest és un individu arborescent.

Valoració

La importància d'aquest exemplar rau tant en l'espècie, poc freqüent al municipi, com a les seves dimensions.

Estat de Conservació

Presenta un bon estat de conservació si bé en l'entorn més proper s'hi troben diverses deixalles, abocades pel veïnat proper o transportades pel torrent, i una important presència de canyes.

Observacions

Aquest individu ha estat inclòs com a arbre singular pel fet de tractar-se d'un individu arborescent quan normalment aquesta espècie té un port arbustiu. Descrit al Catàleg d'arbres singulars, unitats de vegetació i paisatge d'Alella, elaborat per l'Observatori de la Sostenibilitat, amb el codi 37. En diversos punts propers a aquest aloc se'n troben més. Cal tenir en compte que el torrent en aquest tram fa de partió entre els termes municipals del Masnou i d'Alella.

Fotografies



PLANEJAMENT

Nivell de Protecció

- BCIL
- BCIN
- ZIA
- BCP

Tipus de Protecció

- A - INTEGRAL
- B - VOLUMÈTRICA
- C - FAÇANA
- D - IMPLANTACIÓ
- E - TIPOLÒGICA
- F - PAISAGÍSTICA
- G - ARQUEOLÒGICA
- H - DOCUMENTAL

Règim del sòl

Sòl no urbanitzable

Qualificació urbanística:

Sistemes - clau 6

Sistema d'actuació i gestió urbanística

Descripció de la Protecció

Prohibició de tallar-lo o arrencar-lo totalment o parcial, així com de danyar-lo per qualsevol mitjà. Així mateix, es prohibeix l'afectació del seu entorn natural i les característiques ambientals en un perímetre de seguretat mínim a la projecció de la capçada al terra més 5 metres.

Actuacions permeses

Per a la realització dels tractaments silvícoles i fitosanitaris que calguin per al manteniment del bon estat d'aquest element, així com en cas d'haver d'actuar dins el perímetre de seguretat per causa justificada de força major, prèviament caldrà l'informe motivat dels tècnics competents.

Fitxes vinculades

Codi	Denominació	Nom científic
MED017	GARROFER DE RIALS	Ceratonia siliqua
Categoria	Tipus Element Ambiental	Altres Identificacions
Patrimoni Mediambiental (MED)	singular	AS17

Emplaçament

Límit est del polígon industrial de Rials.

Accessos

Camí del Mig d'Alella a Teià. Situat a uns 20 metres al nord del Camí del Mig, quan aquest comença la baixada cap al Fondo de Rials, a uns 75 metres del túnel sota l'autopista C-32

Coordenades UTM X 442.055,00 Y 4.593.605,00 Z 85,00

Dades Cadastrals

08003A00310006

Titularitat

privada

Superfície

Descripció

Individu madur d'una alçada d'uns 10 metres, amb soca de 7 metres des de la qual creixien fins a mitjans 2009 tres peus amb voltes de canó de 2,20; 1,15 i 1,05 metres, respectivament. El diàmetre de la capçada era llavors de 10 metres. En aquell moment es va fer una actuació de tala de la qual només queden dos peus drets. Anteriorment ja s'havien detectat vestigis d'altres peus -tres- de dimensions importants que també es van tallar en algun moment. Fruit d'aquestes tallades, la soca ha pres dimensions importants.

Valoració

La importància d'aquest individu rau en les seves grans dimensions, malgrat les tals successives de peus que l'han afectat.

Estat de Conservació

El seu estat de conservació és millorable.

Observacions

Descrit al Catàleg d'arbres singulars, unitats de vegetació i paisatge d'Alella, elaborat per l'Observatori de la Sostenibilitat, amb el codi 38. Es troba en el límit oriental d'un polígon industrial, segons el planejament vigent.

Fotografies





PLANEJAMENT

Nivell de Protecció

- BCIL
- BCIN
- ZIA
- BCP

Tipus de Protecció

- A - INTEGRAL
- B - VOLUMÈTRICA
- C - FAÇANA
- D - IMPLANTACIÓ
- E - TIPOLÒGICA
- F - PAISAGÍSTICA
- G - ARQUEOLÒGICA
- H - DOCUMENTAL

Règim del sòl

Sòl no urbanitzable

Qualificació urbanística:

Sistemes - clau 6

Sistema d'actuació i gestió urbanística

Descripció de la Protecció

Prohibició de tallar-lo o arrencar-lo totalment o parcial, així com de danyar-lo per qualsevol mitjà. Així mateix, es prohibeix l'afectació del seu entorn natural i les característiques ambientals en un perímetre de seguretat mínim a la projecció de la capçada al terra més 5 metres.

Actuacions permeses

Per a la realització dels tractaments silvícoles i fitosanitaris que calguin per al manteniment del bon estat d'aquest element, així com en cas d'haver d'actuar dins el perímetre de seguretat per causa justificada de força major, prèviament caldrà l'informe motivat dels tècnics competents.

Fitxes vinculades

Codi

MED018

Denominació

LLEDONER DE LA RIERA

Nom científic

Celtis australis

Categoria

Patrimoni Mediambiental (MED)

Tipus Element Ambiental

singular

Altres Identificacions

AS18

Emplaçament

Costat dret de la riera d'Alella, a l'alçada del carrer Charles Rivel.

Accessos

Des de la riera d'Alella o des del carrer Riera Principal.

Coordenades UTM

X 441.425,00 Y 4.593.520,00 Z 67,00

Dades Cadastrals**Titularitat****Superfície**

pública

Descripció

Individu d'una alçada d'entre 10 i 12 metres, amb soca d'1,70 metres i volta de canó d'1,50 metres. El diàmetre de la capçada és d'uns 10 metres. Creix a la vora del mur de pedra que separa la vorera del carrer Riera Principal de l'espai de la riera.

Valoració

Individu de dimensions considerables, si bé està ubicat en un entorn plenament urbà i amb la riera soterrada.

Estat de Conservació

Bo tot i trobar-se en un espai molt freqüentat, tant per vianants com per vehicles que hi passen a la vora.

Observacions

No està descrit al Catàleg d'arbres singulars, unitats de vegetació i paisatge d'Alella, elaborat per l'Observatori de la Sostenibilitat.

Fotografies



PLANEJAMENT

Nivell de Protecció

- BCIL
- BCIN
- ZIA
- BCP

Tipus de Protecció

- A - INTEGRAL
- B - VOLUMÈTRICA
- C - FAÇANA
- D - IMPLANTACIÓ
- E - TIPOLÒGICA
- F - PAISAGÍSTICA
- G - ARQUEOLÒGICA
- H - DOCUMENTAL

Règim del sòl

Sòl urbà

Qualificació urbanística:

Espais lliures públics - clau 4

Sistema d'actuació i gestió urbanística

Descripció de la Protecció

Prohibició de tallar-lo o arrencar-lo totalment o parcial, així com de danyar-lo per qualsevol mitjà. Així mateix, es prohibeix l'afectació del seu entorn natural i les característiques ambientals en un perímetre de seguretat mínim a la projecció de la capçada al terra més 5 metres, o en cas que sigui inviable aquesta projecció per les existències prèvies que ja conviuen amb l'element, en un espai mínim que en garanteixi la seguretat i manteniment en bones condicions.

Actuacions permeses

Per a la realització dels tractaments silvícoles i fitosanitaris que calguin per al manteniment del bon estat d'aquest element, així com en cas d'haver d'actuar dins el perímetre de seguretat per causa justificada de força major, prèviament caldrà l'informe motivat dels tècnics competents.

Fitxes vinculades

Codi

MED019

Denominació

PLÀTANS DE CAN LLIMONA

Nom científic

Platanus x híbrida

Categoria

Patrimoni Mediambiental (MED)

Tipus Element Ambiental

singular

Altres Identificacions

AS19, AS20

Emplaçament

Riera Coma Clara, a l'entrada a la finca de Can Llimona.

Accessos

Per la riera Coma Clara.

Coordenades UTM X 441.247,00 Y 4.594.800,00 Z 127,00

Dades Cadastrals

polígon 01 - parcel·la 43

Titularitat

privada

Superfície**Descripció**

Dos exemplars de plataner ubicats al barri de la finca de Can Llimona, un a cadascun dels costats. Tots dos mesures entre 10 i 15 metres d'alçada. El que està ubicat a l'esquerra en el sentit d'entrada a la finca és lleugerament més gran (4,30 metres de perímetre de soca i 3,50 de volta de canó) que el de la dreta (4 metres de soca i 3,25 de volta de canó). La capçada del primer també és major, amb uns 15 metres de diàmetre enfront dels 10 del segon.

Valoració

Tots dos individus són de grans dimensions. Posen en valor l'entrada a la finca, a nivell paisatgístic.

Estat de Conservació

Bo

Observacions

Tots dos arbres formen part de l'element linial número 41: Plàtans de les rieres del Catàleg d'arbres singulars, unitats de vegetació i paisatge d'Alella, elaborat per l'Observatori de la Sostenibilitat.

Fotografies



PLANEJAMENT

Nivell de Protecció

- BCIL
- BCIN
- ZIA
- BCP

Tipus de Protecció

- A - INTEGRAL
- B - VOLUMÈTRICA
- C - FAÇANA
- D - IMPLANTACIÓ
- E - TIPOLÒGICA
- F - PAISAGÍSTICA
- G - ARQUEOLÒGICA
- H - DOCUMENTAL

Règim del sòl

Sòl no urbanitzable

Qualificació urbanística:

Agrícola - clau 22

Sistema d'actuació i gestió urbanística

Descripció de la Protecció

Prohibició de tallar-los o arrencar-los totalment o parcial, així com de danyar-los per qualsevol mitjà. Així mateix, es prohibeix l'afectació del seu entorn natural i les característiques ambientals en un perímetre de seguretat mínim a la projecció de la capçada al terra més 5 metres, o en cas que sigui inviable aquesta projecció per les existències prèvies que ja conviuen amb l'element, en un espai mínim que en garanteixi la seguretat i manteniment en bones condicions.

Actuacions permeses

Per a la realització dels tractaments silvícoles i fitosanitaris que calguin per al manteniment del bon estat d'aquests elements, així com en cas d'haver d'actuar dins el perímetre de seguretat per causa justificada de força major, prèviament caldrà l'informe motivat dels tècnics competents.

Fitxes vinculades

ARQ044 - MED38

Codi	Denominació	Nom científic
MED020	PLÀTANS DE VALLBONA-GARROFERS	Platanus x híbrida
Categoria	Tipus Element Ambiental	Altres Identificacions
Patrimoni Mediambiental (MED)	lineal	EL6

Emplaçament

Passeig de Marià Estrada i carrer d'Antoni Borrell, al nucli de Vallbona-Garrofers

Accessos

Passeig de Marià Estrada i carrer d'Antoni Borrell

Coordenades UTM X 440.940,00 Y 4.594.625,00 Z 140,00

Dades Cadastrals

Titularitat

Superfície

pública

Descripció

Aquest element lineal està format per 71 plàtans de dimensions mitjanes ubicats a la via pública, amb perímetres de soca i de volta de canó d'entre 0,50 i 1 metre de perímetre. L'alçada d'aquests individus supera els 10 metres i les copes, els 8 metres.

Valoració

Més que per les seves dimensions, discretes en comparació amb d'altres elements descrits, la seva importància és paisatgística.

Estat de Conservació

Bo.

Observacions

A finals de 2009 es va dur a terme la reposició de diversos plataners que amb els anys havien mort al passeig Marià Estrada. Periòdicament s'hi duen a terme treballs de poda atès que és una via de comunicació molt important del municipi.

Fotografies





PLANEJAMENT

Nivell de Protecció

- BCIL
- BCIN
- ZIA
- BCP

Tipus de Protecció

- A - INTEGRAL
- B - VOLUMÈTRICA
- C - FAÇANA
- D - IMPLANTACIÓ
- E - TIPOLÒGICA
- F - PAISAGÍSTICA
- G - ARQUEOLÒGICA
- H - DOCUMENTAL

Règim del sòl

Sòl urbà

Qualificació urbanística:

Viari - clau 2

Sistema d'actuació i gestió urbanística

Descripció de la Protecció

Prohibició de tallar-los o arrencar-los totalment o parcial, així com de danyar-los per qualsevol mitjà. Només se n'aprovarà la tallada quan presentin un risc evident i contrastat de caiguda a la via pública. Així mateix, es prohibeix l'afectació del seu entorn natural i les característiques ambientals en un perímetre de seguretat mínim a la projecció de la capçada al terra més 5 metres, o en cas que sigui inviable aquesta projecció per les existències prèvies, en un espai mínim que en garanteixi la seguretat i manteniment en bones condicions.

Actuacions permeses

Per a la realització dels tractaments silvícoles i fitosanitaris que calguin per al manteniment del bon estat d'aquest element, així com en cas d'haver d'actuar dins el perímetre de seguretat per causa justificada de força major, prèviament caldrà l'informe motivat dels tècnics competents.

Fitxes vinculades

Codi

MED021

Denominació

PLÀTANS DE CAN CABÚS DE BAIX

Nom científic

Platanus x híbrida

Categoria

Patrimoni Mediambiental (MED)

Tipus Element Ambiental

lineal

Altres Identificacions

EL7

Emplaçament

Entrada a la finca de Can Cabús de Baix

Accessos

Entrada a Can Cabús de Baix, a llevant de la carretera BP-5002

Coordenades UTM X 441.340,00 Y 4.594.475,00 Z 115,00

Dades Cadastrals

polígon 02 - parcel·la 42

Titularitat

privada

Superfície**Descripció**

Aquest element el formen els gairebé 40 plàtans que constitueixen el passeig d'entrada a la masia de Can Cabús de Baix. Són arbres de dimensions mitjanes amb perímetres de soca i de volta de canó d'entre 0,75 i 1,50 metres de perímetre. L'alçada d'aquests individus supera els 10 metres i les copes, els 8 metres.

Valoració

Més que per les seves dimensions, discretes en comparació amb d'altres elements descrits, la seva importància és paisatgística.

Estat de Conservació

Bo

Observacions**Fotografies**



PLANEJAMENT

Nivell de Protecció

- BCIL
- BCIN
- ZIA
- BCP

Tipus de Protecció

- A - INTEGRAL
- B - VOLUMÈTRICA
- C - FAÇANA
- D - IMPLANTACIÓ
- E - TIPOLÒGICA
- F - PAISAGÍSTICA
- G - ARQUEOLÒGICA
- H - DOCUMENTAL

Règim del sòl

Sòl no urbanitzable

Qualificació urbanística:

Agrícola - clau 22

Sistema d'actuació i gestió urbanística

Descripció de la Protecció

Prohibició de tallar-los o arrencar-los totalment o parcial, així com de danyar-los per qualsevol mitjà. Només se n'aprovarà la tallada quan presentin un risc evident i contrastat de caiguda. Així mateix, es prohibeix l'afectació del seu entorn natural i les característiques ambientals en un perímetre de seguretat mínim a la projecció de la capçada al terra més 5 metres, o en cas que sigui inviable aquesta projecció per les existències prèvies, en un espai mínim que en garanteixi la seguretat i manteniment en bones condicions.

Actuacions permeses

Per a la realització dels tractaments silvícoles i fitosanitaris que calguin per al manteniment del bon estat d'aquest element, així com en cas d'haver d'actuar dins el perímetre de seguretat per causa justificada de força major, prèviament caldrà l'informe motivat dels tècnics competents.

Fitxes vinculades

ARQ014

Codi

MED022

Denominació

PLÀTANS DE CAN PARERAS

Nom científic

Platanus x híbrida

Categoria

Patrimoni Mediambiental (MED)

Tipus Element Ambiental

singular

Altres Identificacions

AS22, AS23

Emplaçament

Carrer Mas Coll, a l'entrada de la finca de Can Pareras.

Accessos

Carrer Mas Coll

Coordenades UTM

X 440.685,00 Y 4.594.715,00 Z 133,00

Dades Cadastrals

polígon 06 - parcel·la 35

Titularitat

privada

Superfície**Descripció**

Dos exemplars de plataner ubicats a l'entrada de la finca de Can Pareras de característiques molt semblants: mesuren uns 15 metres d'alçada i uns 10 metres de diàmetre de capçada, i amb perímetres de soca de 2,65 i 2,50 metres, i volta de canó de 2,40 i 2,15 metres, essent el que està situat a l'esquerra, en sentit d'entrada a la finca, el de dimensions majors.

Valoració

Individus de dimensions considerables que donen valor paisatgístic a l'entrada a Can Pareras.

Estat de Conservació

L'estat de conservació dels dos individus és bo tot i que el més gran, el de l'esquerra en sentit d'entrada, creix molt proper a una edificació. Alhora, el sòl està molt compactat (carrer asfaltat, vial d'accés a la finca, pas de serveis propers...).

Observacions**Fotografies**



PLANEJAMENT

Nivell de Protecció

- BCIL
- BCIN
- ZIA
- BCP

Tipus de Protecció

- A - INTEGRAL
- B - VOLUMÈTRICA
- C - FAÇANA
- D - IMPLANTACIÓ
- E - TIPOLÒGICA
- F - PAISAGÍSTICA
- G - ARQUEOLÒGICA
- H - DOCUMENTAL

Règim del sòl

Sòl no urbanitzable

Qualificació urbanística:

Agrícola - clau 22

Sistema d'actuació i gestió urbanística

Descripció de la Protecció

Prohibició de tallar-los o arrencar-los totalment o parcial, així com de danyar-los per qualsevol mitjà. Així mateix, es prohibeix l'afectació del seu entorn natural i les característiques ambientals en un perímetre de seguretat mínim a la projecció de la capçada al terra més 5 metres, o en cas que sigui inviable aquesta projecció per les existències prèvies que ja conviuen amb l'element, en un espai mínim que en garanteixi la seguretat i manteniment en bones condicions.

Actuacions permeses

Per a la realització dels tractaments silvícoles i fitosanitaris que calguin per al manteniment del bon estat d'aquest element, així com en cas d'haver d'actuar dins el perímetre de seguretat per causa justificada de força major, prèviament caldrà l'informe motivat dels tècnics competents.

Fitxes vinculades

ARQ055 - C02 - C03 - C04

Codi	Denominació	Nom científic
MED023	PLÀTANS DE MAS COLL	Platanus x híbrida
Categoria	Tipus Element Ambiental	Altres Identificacions
Patrimoni Mediambiental (MED)	lineal	EL8

Emplaçament

Zona verda del carrer de Mas Coll, just per sota de l'aparcament de la masia de Can Coll

Accessos

Carrer Mas Coll

Coordenades UTM X 440.570,00 Y 4.594.870,00 Z 140,00

Dades Cadastrals

Titularitat

Superfície

pública

Descripció

Aquest element lineal està format per 14 plàtans de dimensions considerables, distribuïts en dues fileres. Els que ocupen la filera més propera al carrer estan sensiblement més desenvolupats que els de l'interior, que reben menys llum i tenen el condicionant del mur de la masia de Can Coll. Els més desenvolupats arriben fins els dos metres de perímetre de base i de volta de canó mentre que els de l'interior no assoleixen, tret d'alguna excepció, el metre i mig de perímetre. Tanmateix, tots ells tenen unes alçades importants, superant els 20 metres, i copes de més de 10 metres de diàmetre.

Valoració

Element lineal d'interès paisatgístic important.


Estat de Conservació

Bo, tot i que els plàtans interiors tenen bona part del brançam inclinada en busca de llum.

Observacions

Periòdicament s'hi duen a terme treballs puntuals de poda selectiva de brançam per tal de reduir afectacions a l'aparcament de la masia de Can Coll

Fotografies





PLANEJAMENT

Nivell de Protecció

- BCIL
- BCIN
- ZIA
- BCP

Tipus de Protecció

- A - INTEGRAL
- B - VOLUMÈTRICA
- C - FAÇANA
- D - IMPLANTACIÓ
- E - TIPOLÒGICA
- F - PAISAGÍSTICA
- G - ARQUEOLÒGICA
- H - DOCUMENTAL

Règim del sòl

Sòl urbà

Qualificació urbanística:

Espais lliures públics - clau 4

Sistema d'actuació i gestió urbanística

Descripció de la Protecció

Prohibició de tallar-los o arrencar-los totalment o parcial, així com de danyar-los per qualsevol mitjà. Només se n'aprovarà la tallada quan presentin un risc evident i contrastat de caiguda. Així mateix, es prohibeix l'afectació del seu entorn natural i les característiques ambientals en un perímetre de seguretat mínim a la projecció de la capçada al terra més 5 metres, o en cas que sigui inviable aquesta projecció per les existències prèvies, en un espai mínim que en garanteixi la seguretat i manteniment en bones condicions.

Actuacions permeses

Per a la realització dels tractaments silvícoles i fitosanitaris que calguin per al manteniment del bon estat d'aquest element, així com en cas d'haver d'actuar dins el perímetre de seguretat per causa justificada de força major, prèviament caldrà l'informe motivat dels tècnics competents.

Fitxes vinculades

ARQ024

Codi

MED024

Denominació

PLÀTAN DE CA LA LIBRADA

Nom científic

Platanus x híbrida

Categoria

Patrimoni Mediambiental (MED)

Tipus Element Ambiental

singular

Altres Identificacions

AS24

Emplaçament

Davant de l'Empedrat del Marxant, al centre urbà.

Accessos

Des de la Plaça de l'Ajuntament, la rambla d'Àngel Guimerà o el torrent Vallbona.

Coordenades UTM

X 441.255,00 Y 4.594.040,00 Z 90,00

Dades Cadastrals

1240313

Titularitat

privada

Superfície**Descripció**

Individu d'uns 8 metres d'alçada, 1,80 metres de perímetre de soca i 1,70 metres de volta de canó. Capçada d'uns 10 metres de diàmetre. Es troba situat enmig de la trama urbana, en una zona de vorera per a vianants davant de la Casa Librada.

Valoració

Aquest exemplar destaca pel seu valor paisatgístic, més que per les seves dimensions, en tractar-se d'un arbre aïllat enmig d'una trama urbana molt consolidada.

Estat de Conservació

Bo tot i que anualment es poda a brocada i que creix en un espai totalment antropitzat.

Observacions

Anualment es poda a brocada, per la qual cosa la seva capçada presenta dimensions reduïdes.

Fotografies



PLANEJAMENT

Nivell de Protecció

- BCIL
- BCIN
- ZIA
- BCP

Tipus de Protecció

- A - INTEGRAL
- B - VOLUMÈTRICA
- C - FAÇANA
- D - IMPLANTACIÓ
- E - TIPOLÒGICA
- F - PAISAGÍSTICA
- G - ARQUEOLÒGICA
- H - DOCUMENTAL

Règim del sòl

Sòl urbà

Qualificació urbanística:

Casa amb jardí - clau 8a

Sistema d'actuació i gestió urbanística

Descripció de la Protecció

Prohibició de tallar-lo o arrencar-lo totalment o parcial, així com de danyar-lo per qualsevol mitjà. Així mateix, es prohibeix l'afectació del seu entorn natural i les característiques ambientals en un perímetre de seguretat mínim a la projecció de la capçada al terra més 5 metres, o en cas que sigui inviable aquesta projecció per les existències prèvies que ja conviuen amb l'element, en un espai mínim que en garanteixi la seguretat i manteniment en bones condicions.

Actuacions permeses

Per a la realització dels tractaments silvícoles i fitosanitaris que calguin per al manteniment del bon estat d'aquest element, així com en cas d'haver d'actuar dins el perímetre de seguretat per causa justificada de força major, prèviament caldrà l'informe motivat dels tècnics competents.

Fitxes vinculades

ARQ042

Codi	Denominació	Nom científic
MED025	TORRENTS DELS AVERNS I D'EN GURRI	
Categoria	Tipus Element Ambiental	Altres Identificacions
Patrimoni Mediambiental (MED)	arbreda	B1

Emplaçament

Torrent dels Avernys, des del Torrent de Can Pufarré, fins al carrer Vallespir, i Torrent d'En Gurri.

Accessos

Torrent de Can Pufarré i carrer Vallespir

Coordenades UTM X 440.560,00 Y 4.594.805,00 Z 139,00

Dades Cadastrals	Titularitat	Superfície
polígon 06 - parcel·la 33 i 35	pública i privada	

Descripció

Es tracta d'un dels pocs indrets del municipi amb un curs d'aigua gairebé permanent. És d'interès la presència d'elements arboris propis dels boscos de ribera, com els verns o els pollancre, i de roures al torrent d'En Gurri confrontant amb el carrer Vallespir, si bé en els darrers anys han patit nombroses baixes. També és rellevant la presència de tres castanyers, únics individus d'aquesta espècie de la població. El sotabosc dels espais propers és dominat per espècies típiques d'alzinar, com el bruc o el marfull. Als estrats més baixos es detecta la presència de falgueres, heures i arítol, tot i que la poca llum que deixen entrar els arbres en dificulten l'abundància i desenvolupament. Aquest espai està sotmès a una elevada pressió antròpica per la proximitat del nucli de Mas Coll.

Valoració

Espai d'interès paisatgístic en tant que esdevé el límit urbà-no urbanitzable, i elevada importància com a connector entre l'àmbit del torrent del Fonoll i el sector dels Ginestells.


Estat de Conservació

Aquesta arbreda està sotmesa a una elevada pressió antròpica per la proximitat del nucli de Mas Coll. En els darrers anys, fruit d'aquesta pressió i de diversos episodis de sequera, la majoria dels verns i un pollancre de grans dimensions han mort.

Observacions

Vegetació: Pollancre (*Populus nigra*), Vern (*Alnus glutinosa*), Roure (*Laurus nobilis*), Alzina (*Quercus ilex*) i Castanyer (*Castanea sativa*). Una part d'aquesta arbreda forma part de la franja perimetral de prevenció d'incendis forestals de la urbanització de Mas Coll.

Fotografies





PLANEJAMENT

Nivell de Protecció

- BCIL
- BCIN
- ZIA
- BCP

Tipus de Protecció

- A - INTEGRAL
- B - VOLUMÈTRICA
- C - FAÇANA
- D - IMPLANTACIÓ
- E - TIPOLÒGICA
- F - PAISAGÍSTICA
- G - ARQUEOLÒGICA
- H - DOCUMENTAL

Règim del sòl

Qualificació urbanística:

d'acord amb plànol 7.3

Sistema d'actuació i gestió urbanística

Descripció de la Protecció

Prohibició de tallar-la o arrencar-la totalment o parcial, així com de danyar-la per qualsevol mitjà. Així mateix, es prohibeix l'afectació del seu entorn natural i les característiques ambientals en un perímetre de seguretat mínim a la projecció de la capçada al terra més 5 metres. S'exceptuen d'aquest precepte els treballs forestals de tractament de la vegetació per a la prevenció d'incendis, d'acord amb la normativa aplicable.

Actuacions permeses

Per a la realització dels tractaments silvícoles i fitosanitaris que calguin per al manteniment del bon estat d'aquest element, així com en cas d'haver d'actuar dins el perímetre de seguretat per causa justificada de força major, prèviament caldrà l'informe motivat dels tècnics competents. S'admetran actuacions de prevenció d'incendis segons normativa aplicable.

Fitxes vinculades

ARQ056 - ETN073 - ETN094 - ETN095 - ETN096

Codi	Denominació	Nom científic
MED026	ARBREDA DE LA RIERA ALTA	
Categoria	Tipus Element Ambiental	Altres Identificacions
Patrimoni Mediambiental (MED)	arbreda	B2

Emplaçament

Arbreda situada al capdamunt del carrer de la Riera Alta, al nucli d'Alella Parc.

Accessos

Carrer de la Riera Alta o Camí del Greny

Coordenades UTM X 440.620,00 Y 4.596.095,00 Z 250,00

Dades Cadastrals

polígon 01 - parcel·la 29

Titularitat

pública i privada

Superfície

Descripció

Es tracta d'una zona en bon estat de conservació amb una de les densitats d'alzina surera més elevada del municipi.

Valoració

Espai d'interès paisatgístic. Declarada "Arbreda monumental d'interès local" pel Ple de febrer de 2004 i ratificat per la Generalitat de Catalunya per l'Ordre MAH/228/2005, de 2 de maig, de declaració d'arbredes monumentals i d'actualització de l'inventari d'arbres i arbredes declarats d'interès comarcal i local (DOGC núm. 4393 de 27 de maig de 2005)

Estat de Conservació

Presenta un bon estat de conservació,

Observacions

Una part d'aquesta arbreda forma part de la franja perimetral de prevenció d'incendis forestals de la urbanització d'Alella Parc per la qual cosa periòdicament s'hi duen a terme treballs de tractament de la vegetació..

Fotografies





PLANEJAMENT

Nivell de Protecció

- BCIL
- BCIN
- ZIA
- BCP

Tipus de Protecció

- A - INTEGRAL
- B - VOLUMÈTRICA
- C - FAÇANA
- D - IMPLANTACIÓ
- E - TIPOLÒGICA
- F - PAISAGÍSTICA
- G - ARQUEOLÒGICA
- H - DOCUMENTAL

Règim del sòl

Qualificació urbanística:

d'acord amb plànol 7.3

Sistema d'actuació i gestió urbanística

Descripció de la Protecció

"Arbreda monumental d'interès local" pel Ple de febrer de 2004 de l'Ajuntament i ratificat per la Generalitat per l'Ordre MAH/228/2005, de 2 de maig, de declaració d'arbredes monumentals i d'actualització de l'inventari dels arbres i arbredes declarats d'interès comarcal i local (DOGC núm. 4393 de 27 de maig de 2005). Prohibició de tallada total o parcial, així com malmetre-la per qualsevol mitjà. S'exceptuen els treballs de prevenció d'incendis en la franja perimetral d'acord amb la normativa aplicable.

Actuacions permeses

Per a la realització dels tractaments silvícoles i fitosanitaris que calguin per al manteniment del bon estat del conjunt caldrà l'autorització prèvia del Departament d'Agricultura, Ramaderia i Pesca (art. 2 del Decret 120/1989). S'admetran actuacions de prevenció d'incendis segons normativa aplicable.

Fitxes vinculades

MED014

Codi

MED027

Denominació

ARBREDA DE CAN MAGAROLA

Nom científic**Categoria**

Patrimoni Mediambiental (MED)

Tipus Element Ambiental

arbreda

Altres Identificacions

B3

Emplaçament

Zona verda i parcel·les adjacents entre el carrer dels Roures i l'Avinguda Sant Mateu, al nucli de Can Magarola.

Accessos

Avinguda de Sant Mateu i carrer Roures

Coordenades UTM

X 442.075,00 Y 4.595.430,00 Z 260,00

Dades Cadastrals

2053016

Titularitat

pública

Superfície**Descripció**

Es tracta d'un bosc mixt de roure i alzina amb exemplars importants de roure africà, espècie poc freqüent al municipi. El sotabosc és dominat per espècies típiques d'alzinar, com el bruc o el llentiscle, que esdevenen de port gairebé arbori. Als estrats inferiors hom hi pot trobar diferents tipus de falgueres, heures i aritjol.

Valoració

Aquesta arbreda té interès per l'elevada presència i per les dimensions de roures africans, espècie molt poc freqüent al municipi. Fou declarada "Arbreda monumental d'interès local" pel Ple de febrer de 2004 i ratificat per la Generalitat de Catalunya per l'Ordre MAH/228/2005, de 2 de maig, de declaració d'arbredes monumentals i d'actualització de l'inventari d'arbres i arbredes declarats d'interès comarcal i local (DOGC núm. 4393 de 27 de maig de 2005)

Estat de Conservació

Bo en general tot i que després de la declaració esmentada es van tallar diversos exemplars de roure africà, alguns de dimensions importants.

Observacions

En tractar-se d'una parcel·la interior d'urbanització sense continuïtat immediata amb la trama urbana periòdicament s'hi duen a terme treballs de tractament de la vegetació d'acord amb la normativa aplicable sobre prevenció d'incendis.

Fotografies



PLANEJAMENT

Nivell de Protecció

- BCIL
- BCIN
- ZIA
- BCP

Tipus de Protecció

- A - INTEGRAL
- B - VOLUMÈTRICA
- C - FAÇANA
- D - IMPLANTACIÓ
- E - TIPOLÒGICA
- F - PAISAGÍSTICA
- G - ARQUEOLÒGICA
- H - DOCUMENTAL

Règim del sòl

Sòl no urbanitzable

Qualificació urbanística:

Fosestal - clau 2 PEIN

Sistema d'actuació i gestió urbanística

Descripció de la Protecció

"Arbreda monumental d'interès local" pel Ple de febrer de 2004 de l'Ajuntament i ratificat per la Generalitat per l'Ordre MAH/228/2005, de 2 de maig, de declaració d'arbredes monumentals i d'actualització de l'inventari dels arbres i arbredes declarats d'interès comarcal i local (DOGC núm. 4393 de 27 de maig de 2005). Prohibició de tallada total o parcial, així com malmetre-la per qualsevol mitjà. S'exceptuen els treballs de prevenció d'incendis d'acord amb la normativa aplicable.

Actuacions permeses

Per a la realització dels tractaments silvícoles i fitosanitaris que calguin per al manteniment del bon estat del conjunt caldrà l'autorització prèvia del Departament d'Agricultura, Ramaderia i Pesca (art. 2 del Decret 120/1989). S'admetran actuacions de prevenció d'incendis segons normativa aplicable.

Fitxes vinculades

Codi MED028	Denominació ARBREDA DEL TORRENT DE RIALS	Nom científic
Categoria Patrimoni Mediambiental (MED)	Tipus Element Ambiental arbreda	Altres Identificacions B4

Emplaçament

Fondo de Rials i torrents propers, des d'uns 300 metres aigües avall de Caves Roura fins a 100 metres per damunt, aproximadament.

Accessos

Torrent de Rials i Camí del Mig

Coordenades UTM X 442.180,00 Y 4.594.140,00 Z 100,00

Dades Cadastrals

Titularitat

Superfície

pública

Descripció

Arbreda vinculada als cursos hídrics del torrent de Rials i torrents que hi desemboquen. Hom hi pot trobar diversos exemplars de roures i alzines, de dimensions importants, alocs i llentiscles, que s'imposen al predomini de la canya (*Arundo donax*) als torrents de la comarca.

Valoració

Interès paisatgístic i ecològic molt important, en tant que esdevé un trencament de la continuïtat agrícola de la vall de Rials i enriqueix considerablement l'ecosistema. Destaca també per la presència d'alloc, alguns exemplars dels quals són de port arbori.

Estat de Conservació

Bo en general tot i l'important impacte de les activitats agrícoles i del pas de vehicles pels torrents.

Observacions

De la vegetació cal destacar: Alzina (*Quercus ilex*), Roure (*Quercus cerrioides*), Alocs (*Vitex-agnus-castus*), Llentiscle (*Pistacia lentiscus*)

Fotografies





PLANEJAMENT

Nivell de Protecció

- BCIL
- BCIN
- ZIA
- BCP

Tipus de Protecció

- A - INTEGRAL
- B - VOLUMÈTRICA
- C - FAÇANA
- D - IMPLANTACIÓ
- E - TIPOLÒGICA
- F - PAISAGÍSTICA
- G - ARQUEOLÒGICA
- H - DOCUMENTAL

Règim del sòl

Sòl no urbanitzable

Qualificació urbanística:

Hidrogràfic - clau 2

Sistema d'actuació i gestió urbanística

Descripció de la Protecció

Prohibició de tallar-la o arrencar-la totalment o parcial, així com de danyar-la per qualsevol mitjà. Així mateix, es prohibeix l'afectació del seu entorn natural i les característiques ambientals en un perímetre de seguretat mínim a la projecció de la capçada al terra més 5 metres, o en cas que sigui inviable aquesta projecció per les existències prèvies, en un espai mínim que en garanteixi la seguretat i manteniment en bones condicions.

Actuacions permeses

Per a la realització dels tractaments silvícoles i fitosanitaris que calguin per al manteniment del bon estat d'aquest element, així com en cas d'haver d'actuar dins el perímetre de seguretat per causa justificada de força major, prèviament caldrà l'informe motivat dels tècnics competents.

Fitxes vinculades

Codi	Denominació	Nom científic
MED029	ARBREDA DEL BOSQUET	
Categoria	Tipus Element Ambiental	Altres Identificacions
Patrimoni Mediambiental (MED)	arbreda	B5

Emplaçament

Vall de Rials, per damunt del Sot del Marquès, al costat de l'IES d'Alella.

Accessos

Avinguda del Bosquet o camí del Mig des de Cal Mallorca

Coordenades UTM X 441.645,00 Y 4.594.040,00 Z 125,00

Dades Cadastrals

polígon 03 - parcel·la 141

Titularitat

pública

Superfície

Descripció

El Bosquet constitueix una unitat discontinua de vegetació sense contacte directe amb altres unitats de vegetació arbòria. Tot i que la seva importància biològica no és gaire gran, ja que es tracta d'un bosc monoespecífic (Pi pinyer), els seus atributs paisatgístics i socials són molt importants: ha esdevingut un símbol de diverses generacions d'alellencs i periòdicament s'hi realitzen actes lúdics i socials. Tanmateix, aquesta elevada freqüentació ha comportat alguns problemes com l'elevada compactació del sòl o la manca de sotabosc desenvolupat.

Valoració

Tot i que la seva importància biològica no és gaire gran, ja que es tracta d'un bosc monoespecífic (Pi pinyer), els seus atributs paisatgístics i socials són molt importants: ha esdevingut un símbol de diverses generacions d'alellencs i periòdicament s'hi realitzen actes lúdics i socials.

Estat de Conservació

L'estat de conservació és millorable atesa l'elevada freqüentació i els tractaments de la vegetació herbàcia que periòdicament s'hi duen a terme.

Observacions

Puntualment s'hi han dut a terme aclarides de vegetació o tractaments fitosanitaris per millorar-ne l'estat.

Fotografies





PLANEJAMENT

Nivell de Protecció

- BCIL
- BCIN
- ZIA
- BCP

Tipus de Protecció

- A - INTEGRAL
- B - VOLUMÈTRICA
- C - FAÇANA
- D - IMPLANTACIÓ
- E - TIPOLÒGICA
- F - PAISAGÍSTICA
- G - ARQUEOLÒGICA
- H - DOCUMENTAL

Règim del sòl

Sòl no urbanitzable

Qualificació urbanística:

Forestal - clau 23

Sistema d'actuació i gestió urbanística

Descripció de la Protecció

Prohibició de tallar-la o arrencar-la totalment o parcial, així com de danyar-la per qualsevol mitjà. Així mateix, es prohibeix l'afectació del seu entorn natural i les característiques ambientals en un perímetre de seguretat mínim a la projecció de la capçada al terra més 5 metres, o en cas que sigui inviable aquesta projecció per les existències prèvies, en un espai mínim que en garanteixi la seguretat i manteniment en bones condicions.. S'exceptuen d'aquest precepte els treballs forestals de tractament de la vegetació per a la prevenció d'incendis, d'acord amb la normativa aplicable.

Actuacions permeses

Per a la realització dels tractaments silvícoles i fitosanitaris que calguin per al manteniment del bon estat d'aquest element, així com en cas d'haver d'actuar dins el perímetre de seguretat per causa justificada de força major, prèviament caldrà l'informe motivat dels tècnics competents. S'admetran actuacions de prevenció d'incendis segons normativa aplicable.

Fitxes vinculades

ETN028 - ETN069 - ETN070 - ETN071 - MED015

Codi	Denominació	Nom científic
MED030	ARBREDES DE CAN SERRA	
Categoria	Tipus Element Ambiental	Altres Identificacions
Patrimoni Mediambiental (MED)	arbreda	B6

Emplaçament

Es tracta de dues arbredes situades per damunt de la masia de Can Serra, a ponent del carener entre la vall de Coma Clara i la de Rials, entre Can Serra i Can Boquet.

Accessos

Des de la masia de Can Serra, el camí dels Traginers o la finca de Can Boquet

Coordenades UTM X 441.540,00 Y 4.594.340,00 Z 140,00

Dades Cadastrals

polígon 03 - parcel·la 38 i 05

Titularitat

privada

Superfície

Descripció

Aquestes dues arbredes, d'una superfície total d'aproximadament 1'5 hectàrees, tenen característiques molt similars: l'estrat arbòri és clarament dominat pel pi pinyer, amb una cobertura major al 80% de l'espai, tot i que hi ha diferents individus d'altres espècies. Estan separades per una zona d'herbassar.

En no ser tan freqüentades com el Bosquet (MED029) en aquestes arbredes es desenvolupa un sotabosc ric, amb espècies com el galzeran, que assoleix unes densitats i dimensions molt importants en el bosc ubicat més al sud, l'heura o l'esparreguera.

Hom hi pot trobar elements per a l'esbarjo, com taules, bancs o cadires, a més d'alguna construcció antiga per a la canalització de l'aigua. De la vegetació cal destacar: Pi pinyer (*Pinus pinea*), Alzina (*Quercus ilex*), Olivera (*Olea europaea*), Lledoner (*Celtis australis*) i Pi pinaster (*Pinus pinaster*)

Valoració

Aquestes dues arbredes tenen interès tant paisatgístic com ecològic: en el primer dels casos, se situen en un àmbit de carena visible des de molts indrets; en el segon, constitueixen taques de vegetació importants enmig del mosaic agrícola dominant.

Estat de Conservació

L'arbreda superior està en mal estat de conservació de resultes dels darrers episodis de sequera i de neu. Bona part dels seus arbres estan esberlats o caiguts. A l'arbreda inferior les afectacions no han estat tan importants.

Observacions

Fotografies





PLANEJAMENT

Nivell de Protecció

- BCIL
- BCIN
- ZIA
- BCP

Tipus de Protecció

- A - INTEGRAL
- B - VOLUMÈTRICA
- C - FAÇANA
- D - IMPLANTACIÓ
- E - TIPOLÒGICA
- F - PAISAGÍSTICA
- G - ARQUEOLÒGICA
- H - DOCUMENTAL

Règim del sòl

Sòl no urbanitzable

Qualificació urbanística:

Forestal - clau 23

Sistema d'actuació i gestió urbanística

Descripció de la Protecció

Prohibició de tallar-la o arrencar-la totalment o parcial, així com de danyar-la per qualsevol mitjà. Així mateix, es prohibeix l'afectació del seu entorn natural i les característiques ambientals en un perímetre de seguretat mínim a la projecció de la capçada al terra més 5 metres. S'exceptuen d'aquest precepte els treballs forestals de tractament de la vegetació per a la prevenció d'incendis, d'acord amb la normativa aplicable.

Actuacions permeses

Per a la realització dels tractaments silvícoles i fitosanitaris que calguin per al manteniment del bon estat d'aquest element, així com en cas d'haver d'actuar dins el perímetre de seguretat per causa justificada de força major, prèviament caldrà l'informe motivat dels tècnics competents. S'admetran actuacions de prevenció d'incendis segons normativa aplicable.

Fitxes vinculades

ARQ064 - ETN089 - ETN104 - ZIA009

Codi	Denominació	Nom científic
MED031	ARBREDA DE CAN TEIXIDOR	
Categoria	Tipus Element Ambiental	Altres Identificacions
Patrimoni Mediambiental (MED)	arbreda	B7

Emplaçament

Zona verda ubicada a ponent de l'Avinguda de Teodor Torres, al nucli d'Alella de Mar, entre aquest carrer i el Torrent de Vallcirera, límit de terme.

Accessos

Carrer de Teodor Torres, al nucli d'Alella de Mar

Coordenades UTM X 441.250,00 Y 4.592.182,00 Z 30,00

Dades Cadastrals

Titularitat

Superfície

pública

Descripció

Aquesta arbreda està composta per diversos individus de plàtan, eucaliptus, xiprer i ametller, principalment. A més d'aquests elements arboris és molt destacable la presència de canyís, espècie molt poc freqüent a Alella, i que en aquest indret assoleix unes elevades densitats a la part més meridional. També és molt abundant la canya (*Arundo donax*) al torrent de Vallcirera.

El sotabosc el constitueixen diferents espècies arbustives mediterrànies, com les estepes, i espècies de jardineria molt probablement provinents de les cases properes.

Valoració

Es tracta d'una zona verda amb poc ús social, tot i les seves extensió i situació. Conformava el límit del sòl urbà amb el no urbanitzable i manté un important valor natural per la presència propera del torrent de Vallcirera, que comunica el litoral amb les terres interiors.

Estat de Conservació

L'any 2007 va patir un incendi que va afectar-ne alguns arbres. Tanmateix, l'estat general de conservació és correcte.

Observacions

El Pla Director Urbanístic del Sistema Costaner (PDUSC), aprovat l'any 2005, incorpora una part del nord d'aquest àmbit en la unitat territorial de regulació del sistema costaner especial La Soleia-oest (UTR-CE 136B La Soleia-oest), que no hauria de passar necessàriament a ser classificat com a sòl no urbanitzable costaner per raó de no concórrer-hi els valors intrínsecs o de posició assenyalats en d'altres àmbits. A l'altre costat del torrent, en terme municipal de Montgat, hi ha el sector de sòl no urbanitzable costaner del Torrent de Vallcirera (UTR-C 138), que destaca per la possibilitat de connectivitat ecològica i paisatgística amb l'espai inclòs en el PEIN de la Conreria-Sant Mateu-Céllecs, tot i la discontinuïtat que representa l'autopista C-32, i per la continuïtat i preservació d'espais lliures. El PDUSC en recomana la preservació.

Fotografies





PLANEJAMENT

Nivell de Protecció

- BCIL
- BCIN
- ZIA
- BCP

Tipus de Protecció

- A - INTEGRAL
- B - VOLUMÈTRICA
- C - FAÇANA
- D - IMPLANTACIÓ
- E - TIPOLÒGICA
- F - PAISAGÍSTICA
- G - ARQUEOLÒGICA
- H - DOCUMENTAL

Règim del sòl

Sòl urbà

Qualificació urbanística:

Espais lliures públics - clau 4

Sistema d'actuació i gestió urbanística

Descripció de la Protecció

Prohibició de tallar-la o arrencar-la totalment o parcial, així com de danyar-la per qualsevol mitjà. Així mateix, es prohibeix l'afectació del seu entorn natural i les característiques ambientals en un perímetre de seguretat mínim a la projecció de la capçada al terra més 5 metres.

Actuacions permeses

Per a la realització dels tractaments silvícoles i fitosanitaris que calguin per al manteniment del bon estat d'aquest element, així com en cas d'haver d'actuar dins el perímetre de seguretat per causa justificada de força major, prèviament caldrà l'informe motivat dels tècnics competents.

Fitxes vinculades

Codi	Denominació	Nom científic
MED032	ARBREDA DE CAN CUES	
Categoria	Tipus Element Ambiental	Altres Identificacions
Patrimoni Mediambiental (MED)	arbreda	B8

Emplaçament

Finca de Can Cues, al sud-est del nucli de Font de Cera

Accessos

Carretera BP-5002 o riera Coma Clara

Coordenades UTM	X	441.390,00	Y	4.595.600,00	Z	190,00
Dades Cadastrals	Titularitat	Superfície				
polígon 02 - parcel·la 57-5	privada					

Descripció

Aquesta arbreda presenta dues zones sensiblement diferents: per un costat hom hi pot trobar un bosc mixt de pi pinyer i alzines en estat força natural, com ho demostra el fet que existeix un ric i abundant sotabosc, i per l'altre, un espai més humanitzat amb espècies pròpies de jardineria o plantades amb finalitat ornamental, com podrien ser els eucaliptus, els xiprers, les palmeres o les mimoses. El sotabosc de la pineda és molt ric en espècies arbustives: estepes, botja de cuques, romani, esbarzer, ginesta, bruc, heura, lligabosc, figuera de moro, fàlzia negra i gramínies, entre d'altres. Antuvi aquesta zona també foren vinyes i encara s'hi pot trobar algun cep dispers. De la seva vegetació cal destacar el pi pinyer, l'alzina, l'eucaliptus i els xiprers.

Valoració

Tot i l'heterogenitat de l'arbreda, amb l'existència de dues zones completament diferenciades, es considera molt interessant des del punt de vista paisatgístic i ecològic.


Estat de Conservació

Presenta un estat de conservació bo.

Observacions

Diverses de les palmeres existents han mort o han estat greument afectades per l'atac de l'escarabat morrut roig (*Rhynchophorus ferrugineus* Olivier)

Fotografies





PLANEJAMENT

Nivell de Protecció

- BCIL
- BCIN
- ZIA
- BCP

Tipus de Protecció

- A - INTEGRAL
- B - VOLUMÈTRICA
- C - FAÇANA
- D - IMPLANTACIÓ
- E - TIPOLÒGICA
- F - PAISAGÍSTICA
- G - ARQUEOLÒGICA
- H - DOCUMENTAL

Règim del sòl

Sòl no urbanitzable

Qualificació urbanística:

Forestal - clau 23

Sistema d'actuació i gestió urbanística

Descripció de la Protecció

Prohibició de tallar-la o arrencar-la totalment o parcial, així com de danyar-la per qualsevol mitjà. Així mateix, es prohibeix l'afectació del seu entorn natural i les característiques ambientals en un perímetre de seguretat mínim a la projecció de la capçada al terra més 5 metres.

Actuacions permeses

Per a la realització dels tractaments silvícoles i fitosanitaris que calguin per al manteniment del bon estat d'aquest element, així com en cas d'haver d'actuar dins el perímetre de seguretat per causa justificada de força major, prèviament caldrà l'informe motivat dels tècnics competents.

Fitxes vinculades

ARQ102 - ETN074 - ZIA006

Codi

MED033

Denominació

ARBREDA DE CAL CINTO

Nom científic**Categoria**

Patrimoni Mediambiental (MED)

Tipus Element Ambiental

arbreda

Altres Identificacions

B9

Emplaçament

Finca de Can Cinto, a la riba de ponent de la Riera Coma Fosca, a llevant del nucli de Can Comulada-Coma Fosca

Accessos

Riera Coma Fosca o carrers de Can Comulada-Coma Fosca

Coordenades UTM X 440.705,00 Y 4.594.490,00 Z 140,00

Dades Cadastrals

polígon 06 - parcel·la 36

Titularitat

privada

Superfície**Descripció**

Arbreda formada bàsicament per pins pinyers plantats durant el primer quart del segle XX, amb presència de diverses espècies de sotabosc mediterrani.

Valoració

Tot i que l'ús social d'aquest espai és reduït, té un interès paisatgístic considerable ja que es troba en un vessant ben visible des de diversos punts del municipi, i esdevé una pantalla visual important i un fre al continu urbà del nucli de Can Comulada-Coma Fosca.

Estat de Conservació

L'estat de conservació és bo.

Observacions

Una part d'aquesta arbreda forma part de la franja perimetral de prevenció d'incendis forestals de la urbanització de Can Comulada-Coma Fosca per la qual cosa periòdicament s'hi duen a terme treballs de tractament de la vegetació.

Fotografies



PLANEJAMENT

Nivell de Protecció

- BCIL
- BCIN
- ZIA
- BCP

Tipus de Protecció

- A - INTEGRAL
- B - VOLUMÈTRICA
- C - FAÇANA
- D - IMPLANTACIÓ
- E - TIPOLÒGICA
- F - PAISAGÍSTICA
- G - ARQUEOLÒGICA
- H - DOCUMENTAL

Règim del sòl

Sòl no urbanitzable

Qualificació urbanística:

Forestal - clau 23

Sistema d'actuació i gestió urbanística

Descripció de la Protecció

Prohibició de tallar-la o arrencar-la totalment o parcial, així com de danyar-la per qualsevol mitjà. Així mateix, es prohibeix l'afectació del seu entorn natural i les característiques ambientals en un perímetre de seguretat mínim a la projecció de la capçada al terra més 5 metres. S'exceptuen d'aquest precepte els treballs forestals de tractament de la vegetació per a la prevenció d'incendis, d'acord amb la normativa aplicable.

Actuacions permeses

Per a la realització dels tractaments silvícoles i fitosanitaris que calguin per al manteniment del bon estat d'aquest element, així com en cas d'haver d'actuar dins el perímetre de seguretat per causa justificada de força major, prèviament caldrà l'informe motivat dels tècnics competents. S'admetran actuacions de prevenció d'incendis segons normativa aplicable.

Fitxes vinculades

ARQ021 - C01

Codi	Denominació	Nom científic
MED034	ARBREDA DE CAL BARÓ	
Categoria	Tipus Element Ambiental	Altres Identificacions
Patrimoni Mediambiental (MED)	arbreda	B10

Emplaçament

Entre els carrers Onofre Talavera, Tèlia i Vinya del Rei, al nucli de Nova Alella.

Accessos

Carrers Onofre Talavera, Tèlia i Vinya del Rei

Coordenades UTM X 440.940,00 Y 4.593.745,00 Z 130,00

Dades Cadastrals

1038017 - 0838014

Titularitat

pública

Superfície

Descripció

Aquesta arbreda està formada bàsicament per pi pinyer, tot i que té alguns exemplars d'alzina, roure, garrofer, eucaliptus i cedre. Té una important varietat d'espècies arbustives i herbàcies: aladern, arboç, estepes, esparreguera, heura, boix, galzeran, vidiella, lligabosc, rogeta o falgueres. És un espai amb un ús social molt alt, amb alguns camins i circuits que el recorren de dalt a baix.

Valoració

La importància d'aquesta arbreda rau en tres fets: l'elevada diversitat d'espècies, l'interès paisatgístic associat al fet que esdevé una massa forestal de dimensions considerables enmig del continu urbà, i l'ús social.

Estat de Conservació

El seu estat de conservació és bo, tot i ser una arbreda que ha estat totalment envoltada per la trama urbana.

Observacions

La proximitat als habitatges i pel fet d'estar totalment rodejat pel continu urbà el fan un espai amb molta pressió antròpica i mals usos per la qual cosa s'hi ha hagut de limitar l'accés motoritzat amb una sèrie de tanques. Alhora, aquesta mateixa proximitat a habitatges i pel fet d'estar en un nucli vulnerable als incendis forestals, puntualment s'hi han dut a terme treballs forestals amb l'objectiu de prevenir incendis i millorar-ne l'estat.

Fotografies





PLANEJAMENT

Nivell de Protecció

- BCIL
- BCIN
- ZIA
- BCP

Tipus de Protecció

- A - INTEGRAL
- B - VOLUMÈTRICA
- C - FAÇANA
- D - IMPLANTACIÓ
- E - TIPOLÒGICA
- F - PAISAGÍSTICA
- G - ARQUEOLÒGICA
- H - DOCUMENTAL

Règim del sòl

Sòl urbà

Qualificació urbanística:

Espais lliures públics - clau 4

Sistema d'actuació i gestió urbanística

Descripció de la Protecció

Prohibició de tallar-la o arrencar-la totalment o parcial, així com de danyar-la per qualsevol mitjà. Així mateix, es prohibeix l'afectació del seu entorn natural i les característiques ambientals en un perímetre de seguretat mínim a la projecció de la capçada al terra més 5 metres, o en cas que sigui inviable aquesta projecció per les existències prèvies, en un espai mínim que en garanteixi la seguretat i manteniment en bones condicions. S'exceptuen d'aquest precepte els treballs forestals de tractament de la vegetació per a la prevenció d'incendis, d'acord amb la normativa aplicable.

Actuacions permeses

Per a la realització dels tractaments silvícoles i fitosanitaris que calguin per al manteniment del bon estat d'aquest element, així com en cas d'haver d'actuar dins el perímetre de seguretat per causa justificada de força major, prèviament caldrà l'informe motivat dels tècnics competents. S'admetran actuacions de prevenció d'incendis segons normativa aplicable.

Fitxes vinculades

ZIA024

Codi	Denominació	Nom científic
MED035	ARBREDA DE CAN MAGAROLA (2)	
Categoria	Tipus Element Ambiental	Altres Identificacions
Patrimoni Mediambiental (MED)	arbreda	B11

Emplaçament

Zona verda de la part baixa de l'Avinguda de Sant Mateu, al nucli de Can Magarola.

Accessos

Avinguda de Sant Mateu

Coordenades UTM	X 441.825,00 Y 4.595.310,00 Z 200,00	Dades Cadastrals	Titularitat	Superfície
		2053008	pública	

Descripció

Es tracta d'un espai de fondalada amb un pendent important on hi creixen diversos exemplars de roure africà, espècie poc freqüent al municipi. Dos d'aquests roures assoleixen dimensions considerables, amb perímetres de base i de volta de canó superiors als dos metres, i amb alçades de fins a 25 metres. A banda d'aquests arbres, hom hi pot trobar també alzines i pins, i diverses espècies arbustives mediterrànies.

Valoració

L'interès d'aquesta arbreda és degut a la presència i les dimensions dels roures africans, espècie molt poc freqüent al municipi. Alhora, diverses alzines també assoleixen tamanys considerables.

Estat de Conservació

Bo, tot i l'existència de diversos habitatges molt propers.

Observacions

Just a llevant de la fondalada on creixen els roures i bona part de les alzines hom hi pot trobar la franja perimetral de prevenció d'incendis forestals del nucli de Can Magarola, que periòdicament rep tractaments de vegetació per tal de disminuir-ne la càrrega combustible.

Fotografies





PLANEJAMENT

Nivell de Protecció

- BCIL
- BCIN
- ZIA
- BCP

Tipus de Protecció

- A - INTEGRAL
- B - VOLUMÈTRICA
- C - FAÇANA
- D - IMPLANTACIÓ
- E - TIPOLÒGICA
- F - PAISAGÍSTICA
- G - ARQUEOLÒGICA
- H - DOCUMENTAL

Règim del sòl

Sòl no urbanitzable

Qualificació urbanística:

Forestal - clau 23

Sistema d'actuació i gestió urbanística

Descripció de la Protecció

Prohibició de tallar-la o arrencar-la totalment o parcial, així com de danyar-la per qualsevol mitjà. Així mateix, es prohibeix l'afectació del seu entorn natural i les característiques ambientals en un perímetre de seguretat mínim a la projecció de la capçada al terra més 5 metres. S'exceptuen d'aquest precepte els treballs forestals de tractament de la vegetació per a la prevenció d'incendis, d'acord amb la normativa aplicable.

Actuacions permeses

Per a la realització dels tractaments silvícoles i fitosanitaris que calguin per al manteniment del bon estat d'aquest element, així com en cas d'haver d'actuar dins el perímetre de seguretat per causa justificada de força major, prèviament caldrà l'informe motivat dels tècnics competents. S'admetran actuacions de prevenció d'incendis segons normativa aplicable.

Fitxes vinculades

Codi

MED036

Denominació

ARBREDA DE CAN POCH

Nom científic**Categoria**

Patrimoni Mediambiental (MED)

Tipus Element Ambiental

arbreda

Altres Identificacions

B12

Emplaçament

Uns 150 metres al nord de la masia de Can Poch, al nucli de Mas Coll.

Accessos

Des del Camí de la Capella i la masia de Can Poch, o des del Camí del Greny

Coordenades UTM

X 440.375,00 Y 4.595.545,00 Z 220,00

Dades Cadastrals

polígon 07 - parcel·la 23

Titularitat

privada

Superfície**Descripció**

Arbreda situada al nord de la masia de Can Poch, formada per diversos roures, alzines i pins, i amb un sotabosc constituït per espècies pròpies dels alzinars o d'associades als cursos hídrics. Hi destaca la presència de tres roures de dimensions considerables, que superen els 2 metres de perímetre de base i assoleixen alçades d'entre 15 i 20 metres.

Valoració

La importància d'aquesta arbreda és fonamentalment paisatgística, per l'entorn on es troba i per l'efecte mosaic que genera el contacte entre masses forestals consolidades, com l'arbreda en qüestió i els boscos de la part alta d'aquesta vall, amb els espais agrícoles en actiu més propers a les masies de Can Poch i Can Cortès. Alhora, cal destacar els tres roures esmentats, de dimensions rellevants.

Estat de Conservació

Aquesta arbreda presenta un bon estat de conservació.

Observacions**Fotografies**



PLANEJAMENT

Nivell de Protecció

- BCIL
- BCIN
- ZIA
- BCP

Tipus de Protecció

- A - INTEGRAL
- B - VOLUMÈTRICA
- C - FAÇANA
- D - IMPLANTACIÓ
- E - TIPOLÒGICA
- F - PAISAGÍSTICA
- G - ARQUEOLÒGICA
- H - DOCUMENTAL

Règim del sòl

Sòl no urbanitzable

Qualificació urbanística:

Forestal - clau 23

Sistema d'actuació i gestió urbanística

Descripció de la Protecció

Prohibició de tallar-la o arrencar-la totalment o parcial, així com de danyar-la per qualsevol mitjà. Així mateix, es prohibeix l'afectació del seu entorn natural i les característiques ambientals en un perímetre de seguretat mínim a la projecció de la capçada al terra més 5 metres.

Actuacions permeses

Per a la realització dels tractaments silvícoles i fitosanitaris que calguin per al manteniment del bon estat d'aquest element, així com en cas d'haver d'actuar dins el perímetre de seguretat per causa justificada de força major, prèviament caldrà l'informe motivat dels tècnics competents.

Fitxes vinculades

ETN041 - ETN 072 - ETN111 - C05

Codi

MED037

Denominació

XIPRERS DE MAS COLL

Nom científic

Cupressus sempervirens

Categoria

Patrimoni Mediambiental (MED)

Tipus Element Ambiental

lineal

Altres Identificacions

EL01

Emplaçament

Zona verda ubicada al carrer La Selva, del nucli de Mas Coll

Accessos

Carrer La Selva

Coordenades UTM X 440.405,00 Y 4.594.970,00 Z 172,00

Dades Cadastrals**Titularitat**

pública

Superfície**Descripció**

Element lineal d'uns 60 metres de longitud aproximadament, situat en una zona verda municipal d'una amplada compresa entre els 3 i els 5 metres delimitada per la vorera del carrer i els murs del darrere de diversos habitatges. Està format per cinc xiprers d'entre els quals en destaca un que mesura 1,60 metres de perímetre tant a la base com a la volta de canó. Té una alçada d'uns 13 metres i una capçada de 2,5 metres de diàmetre. Les característiques dels altres xiprers són similars, si bé no tan desenvolupats. Hi havia un sisè exemplar que va ser tallat l'any 2005 perquè estava mort.

Valoració**Estat de Conservació**

Bo, tot i la proximitat als habitatges. Algun dels xiprers ha estat podat parcialment.

Observacions

En diverses ocasions la zona verda on creixen aquests xiprers s'ha intentat arranjar, plantant-hi romaní rastrer i posant-hi travessers de fusta i malles de protecció per evitar l'erosió.

Fotografies



PLANEJAMENT

Nivell de Protecció

- BCIL
- BCIN
- ZIA
- BCP

Tipus de Protecció

- A - INTEGRAL
- B - VOLUMÈTRICA
- C - FAÇANA
- D - IMPLANTACIÓ
- E - TIPOLÒGICA
- F - PAISAGÍSTICA
- G - ARQUEOLÒGICA
- H - DOCUMENTAL

Règim del sòl

Sòl urbà

Qualificació urbanística:

Espais lliures públics - clau 4

Sistema d'actuació i gestió urbanística

Descripció de la Protecció

Prohibició de tallar-los o arrencar-los totalment o parcial, així com de danyar-los per qualsevol mitjà. Només se n'aprovarà la tallada quan presentin un risc evident i contrastat de caiguda a la via pública. Així mateix, es prohibeix l'afectació del seu entorn natural i les característiques ambientals en un perímetre de seguretat mínim a la projecció de la capçada al terra més 5 metres, o en cas que sigui inviable aquesta projecció per les existències prèvies, en un espai mínim que en garanteixi la seguretat i manteniment en bones condicions.

Actuacions permeses

Per a la realització dels tractaments silvícoles i fitosanitaris que calguin per al manteniment del bon estat d'aquest element, així com en cas d'haver d'actuar dins el perímetre de seguretat per causa justificada de força major, prèviament caldrà l'informe motivat dels tècnics competents.

Fitxes vinculades

Codi

MED038

Denominació

PLÀTANS DE RIERES I CARRERS

Nom científic

Platanus x híbrida

Categoria

Patrimoni Mediambiental (MED)

Tipus Element Ambiental

lineal

Altres Identificacions

EL02

Emplaçament

Plàtans de les rieres Principal, Coma Clara i Coma Fosca; dels carrers Àngel Guimerà i Avinguda de Ferran Fabra; i zona verda de Can Sans

Accessos

Els plàtans que formen aquest element lineal creixen a la vora de diferents vies de comunicació i torrents o rieres. Concretament són els de les rieres Principal, Coma Clara i Coma Fosca, els carrers Riera Fosca, Avinguda Ferran Fabra i Àngel Guimerà, i la zona verda de Can Sans.

Coordenades UTM

X Y Z

Dades Cadastrals**Titularitat****Superfície**

pública

Descripció

Els plàtans que constitueixen aquest element lineal tenen unes dimensions força similars. Normalment la seva base mesura entre 1,5 i 2 metres de perímetre, mides semblants a la volta de canó, tot i haver-hi exemplars majors i menors. Les seves capçades poden arribar a ser molt considerables, com en el cas dels plàtans de la zona verda de Can Sans o alguns de la Riera Principal, amb diàmetres superiors als 15 metres i alçada d'entre 15 i 20 metres. Tanmateix, els condicionants d'espai fan que alguns d'aquests arbres no es puguin desenvolupar plenament en totes les direccions, com passa en alguns trams del carrer Riera Fosca, on els habitatges són molt propers a les capçades.

Valoració

Aquests elements són importants tant per la homogenitat del conjunt (edat i mides similars) com per l'interès paisatgístic i el valor que donen als vials i espais on creixen.

Estat de Conservació

Globalment presenten un bon estat, si bé hi ha alguns exemplars deteriorats o malmesos al carrer Riera Fosca, a la Rambla Àngel Guimerà. Alguns d'ells tenen ferides greus al tronc o al brançam.

Observacions

Alguns dels plataners en mal estat s'han talat i han estat reposats amb exemplars joves, pel risc que representaven a la via pública. Cal dir també que periòdicament es duen a terme treballs de poda d'alguns d'aquests arbres, per les afectacions en façanes, per controlar-ne el desenvolupament o per reduir riscos de caiguda a la via pública. Molts d'ells creixen en carrers i vials principals del municipi.

Fotografies



PLANEJAMENT

Nivell de Protecció

- BCIL
- BCIN
- ZIA
- BCP

Tipus de Protecció

- A - INTEGRAL
- B - VOLUMÈTRICA
- C - FAÇANA
- D - IMPLANTACIÓ
- E - TIPOLÒGICA
- F - PAISAGÍSTICA
- G - ARQUEOLÒGICA
- H - DOCUMENTAL

Règim del sòl

Sòl urbà

Qualificació urbanística:

Viarí i espais lliures - clau 1 i 4

Sistema d'actuació i gestió urbanística

Descripció de la Protecció

Prohibició de tallar-los o arrencar-los totalment o parcial, així com de danyar-los per qualsevol mitjà. Només se n'aprovarà la tallada quan presentin un risc evident i contrastat de caiguda a la via pública. Així mateix, es prohibeix l'afectació del seu entorn natural i les característiques ambientals en un perímetre de seguretat mínim a la projecció de la capçada al terra més 5 metres, o en cas que sigui inviable aquesta projecció per les existències prèvies, en un espai mínim que en garanteixi la seguretat i manteniment en bones condicions.

Actuacions permeses

Per a la realització dels tractaments silvícoles i fitosanitaris que calguin per al manteniment del bon estat d'aquest element, així com en cas d'haver d'actuar dins el perímetre de seguretat per causa justificada de força major, prèviament caldrà l'informe motivat dels tècnics competents.

Fitxes vinculades

Codi

MED039

Denominació

PLÀTANS DE LA PLAÇA

Nom científic

Platanus x híbrida

Categoria

Patrimoni Mediambiental (MED)

Tipus Element Ambiental

lineal

Altres Identificacions

EL03

Emplaçament

Plaça de l'Ajuntament

Accessos

Plaça de l'Ajuntament

Coordenades UTM X 441.225,00 Y 4.594.015,00 Z 90,00

Dades Cadastrals**Titularitat**

pública

Superfície**Descripció**

Aquest element lineal el configuren els 12 plàtans de la plaça de l'Ajuntament, al centre urbà de la població. D'edat madura i alçades compreses entre els 15 i 20 metres, presenten soques que mesuren una mitjana de 2,5 metres de perímetre a la base i voltes de canó de prop de 2 metres. Les capçades, segons les podes periòdiques que s'hi realitzen, poden arribar a 10 o 12 metres de diàmetre.

Valoració

Si bé les seves dimensions són importants, la importància d'aquest element és fonamentalment paisatgística, estretament vinculada a les visuals i característiques de la plaça de l'Ajuntament.

Estat de Conservació

Bo, tot i que algun d'ells presenta alguna ferida al tronc.

Observacions

Periòdicament es duen a terme treballs de poda d'aquests plataners.

Fotografies



PLANEJAMENT

Nivell de Protecció

- BCIL
- BCIN
- ZIA
- BCP

Tipus de Protecció

- A - INTEGRAL
- B - VOLUMÈTRICA
- C - FAÇANA
- D - IMPLANTACIÓ
- E - TIPOLÒGICA
- F - PAISAGÍSTICA
- G - ARQUEOLÒGICA
- H - DOCUMENTAL

Règim del sòl

Sòl urbà

Qualificació urbanística:

Espais lliures públics - clau 4

Sistema d'actuació i gestió urbanística

Descripció de la Protecció

Prohibició de tallar-los o arrencar-los totalment o parcial, així com de danyar-los per qualsevol mitjà. Només se n'aprovarà la tallada quan presentin un risc evident i contrastat de caiguda a la via pública. Així mateix, es prohibeix l'afectació del seu entorn natural i les característiques ambientals en un perímetre de seguretat mínim a la projecció de la capçada al terra més 5 metres, o en cas que sigui inviable aquesta projecció per les existències prèvies, en un espai mínim que en garanteixi la seguretat i manteniment en bones condicions.

Actuacions permeses

Per a la realització dels tractaments silvícoles i fitosanitaris que calguin per al manteniment del bon estat d'aquest element, així com en cas d'haver d'actuar dins el perímetre de seguretat per causa justificada de força major, prèviament caldrà l'informe motivat dels tècnics competents.

Fitxes vinculades

ARQ001

Codi

MED040

Denominació

PINS PINYERS DE LA CARRETERA

Nom científic

Pinus pinea

Categoria

Patrimoni Mediambiental (MED)

Tipus Element Ambiental

lineal

Altres Identificacions

EL04

Emplaçament

Carretera BP-5002, entre l'entrada al nucli de Can Magarola i la del nucli d'Alella Parc

Accessos

Carretera BP-5002 o riera Alta

Coordenades UTM X 441.260,00 Y 4.595.060,00 Z 140,00

Dades Cadastrals**Titularitat****Superfície**

pública

Descripció

Es tracta d'un element lineal format per pins piners de dimensions considerables, algun dels quals supera els 3,50 metres de perímetre de soca i de volta de canó. Tots ells oscil·len entre els 20 i els 25 metres d'alçada, i tenen capçades d'uns 15 metres. En la majoria dels casos, les branques no surten fins als 10 o 15 metres d'alçada de tronc.

Valoració

Aquest element lineal esdevé important tant per les mides dels arbres que conté com per llur valor paisatgístic.

Estat de Conservació

En general el seu estat de conservació és bo, tot i que algun exemplar està força inclinat. Amb la nevada del mes de març de 2010 es van trencar i escapar nombroses branques d'alguns d'aquests pins.

Observacions

Creixen just al costat de la carretera BP-5002, d'un trànsit molt important.

Fotografies



PLANEJAMENT

Nivell de Protecció

- BCIL
- BCIN
- ZIA
- BCP

Tipus de Protecció

- A - INTEGRAL
- B - VOLUMÈTRICA
- C - FAÇANA
- D - IMPLANTACIÓ
- E - TIPOLÒGICA
- F - PAISAGÍSTICA
- G - ARQUEOLÒGICA
- H - DOCUMENTAL

Règim del sòl

Sòl no urbanitzable

Qualificació urbanística:

Viar i hidrogràfic - clau 1 i 2

Sistema d'actuació i gestió urbanística

Descripció de la Protecció

Prohibició de tallar-los o arrencar-los totalment o parcial, així com de danyar-los per qualsevol mitjà. Només se n'aprovarà la tallada quan presentin un risc evident i contrastat de caiguda a la via pública. Així mateix, es prohibeix l'afectació del seu entorn natural i les característiques ambientals en un perímetre de seguretat mínim a la projecció de la capçada al terra més 5 metres, o en cas que sigui inviable aquesta projecció per les existències prèvies, en un espai mínim que en garanteixi la seguretat i manteniment en bones condicions.

Actuacions permeses

Per a la realització dels tractaments silvícoles i fitosanitaris que calguin per al manteniment del bon estat d'aquest element, així com en cas d'haver d'actuar dins el perímetre de seguretat per causa justificada de força major, prèviament caldrà l'informe motivat dels tècnics competents.

Fitxes vinculades

Codi	Denominació	Nom científic
MED041	PINS PINYERS DE CAN TITO SERRA	Pinus pinea
Categoria	Tipus Element Ambiental	Altres Identificacions
Patrimoni Mediambiental (MED)		EL5

Emplaçament

Torrent d'accés a Can Tito Serra i Can Cues des de la riera Coma Clara

Accessos

Des de la Riera Coma Clara.

Coordenades UTM X 441.340,00 Y 4.595.250,00 Z 150,00

Dades Cadastrals

Titularitat

Superfície

pública

Descripció

Aquest element lineal està format per vuit pins pinyers, als quals cal afegir una alzina que creix entre ells, situats al marge dret del torrent d'accés a les finques de Can Tito Serra i Can Cues des de la riera Coma Clara. Les seves dimensions són considerables, superant alguns d'aquests exemplars els dos metres de perímetre tant a la base com a la volta de canó. Tenen una alçada d'entre 10 i 15 metres i les copes assoleixen fins a 15 metres de diàmetre.

Valoració

Aquest element lineal esdevé important tant per les mides dels arbres que conté com per llur valor paisatgístic.

Estat de Conservació

Bo, tot i la instal·lació d'una reixa i un mur per delimitar les propietats que afecta els pins de la part inferior.

Observacions

Un dels pins va caure durant l'episodi de nevades del mes de març de 2010

Fotografies





PLANEJAMENT

Nivell de Protecció

- BCIL
- BCIN
- ZIA
- BCP

Tipus de Protecció

- A - INTEGRAL
- B - VOLUMÈTRICA
- C - FAÇANA
- D - IMPLANTACIÓ
- E - TIPOLÒGICA
- F - PAISAGÍSTICA
- G - ARQUEOLÒGICA
- H - DOCUMENTAL

Règim del sòl

Sòl no urbanitzable

Qualificació urbanística:

Hidrogràfic - clau 2

Sistema d'actuació i gestió urbanística

Descripció de la Protecció

Prohibició de tallar-los o arrencar-los totalment o parcial, així com de danyar-los per qualsevol mitjà. Així mateix, es prohibeix l'afectació del seu entorn natural i les característiques ambientals en un perímetre de seguretat mínim a la projecció de la capçada al terra més 5 metres, o en cas que sigui inviable aquesta projecció per les existències prèvies, en un espai mínim que en garanteixi la seguretat i manteniment en bones condicions.

Actuacions permeses

Per a la realització dels tractaments silvícoles i fitosanitaris que calguin per al manteniment del bon estat d'aquest element, així com en cas d'haver d'actuar dins el perímetre de seguretat per causa justificada de força major, prèviament caldrà l'informe motivat dels tècnics competents.

Fitxes vinculades

ARQ066 - ARQ067

ZONES D'INTERÈS ARQUEOLÒGIC



Codi	Denominació	Altres denominacions
ZIA001	BOSC DE CAN CABÚS	
Categoria	Altres Identificacions	
Zones d'Interès Arqueològic (ZIA)	AG-01	PEPPHAA - Pla especial de protecció del patrimoni històric arquitectònic i ambiental d'Alella de 1998 AG: Catàleg del patrimoni arqueològic d'Alella

Emplaçament	Accessos
El Bosc de Can Cabús es situa al nord d'Alella. Ocupa la vessant est de la petita vall per on hi transcorre el Torrent d'en Cabús, fondalada situada a l'est de la urbanització Font de Cera. La masia de Can Cabús de Dalt està situada a poc més de 200 m al sud. L'àrea amb restes es situa entre el camí que, des de Font de Cera, condueix a Can Cabús i el ramal del mateix que puja cap al Camí dels Contrabandistes o de la Cornisa.	Des de la BP-5002, just abans de la primera casa de la urbanització Font de Cera, venint del sud, té inici el camí que duu a Can Cabús. Seguint el camí, trobem el jaciment a uns 225 m, poc després del seu desdoblament bé cap a la masia bé cap a la carena.

Coordenades UTM	X	441.666,00	Y	4.595.931,00	Z	239,00	Superfície aproximada	14909,m2
------------------------	---	------------	---	--------------	---	--------	------------------------------	----------

Descripció

Petit establiment agrícola i ramader amb una ocupació en dues fases diferenciades, un alt imperial i un altre tardoromà, que des de la seva ubicació dominaria la petita vall del Torrent d'en Cabús i part del pla de Coma Clara. Es va localitzar durant el treball de camp per dur a terme la revisió del Catàleg del Patrimoni Arqueològic d'Alella, el setembre de l'any 2004, per la documentació d'abundants fragments de material constructiu i ceràmica romana en una zona de bosc, a l'entorn d'un revolt marcat per un petit torrent.

En l'indret s'hi observaven fragments de "tegulae" i de "dolia", ben visibles en superfície. També en els diversos xaragalls que solquen el bosc s'hi observaven fàcilment la presència de restes ceràmiques, així com en l'entorn del camí que condueix a Can Cabús. En el marge nord del camí que mena a la cornisa, hi havia un nivell d'entre 20 i 40 cm de potència on hi abundaven aquestes restes juntament amb pedres de tamany mitjà, potser formant part d'alguna estructura molt malmesa. En el mateix marge s'hi observava clarament una fossa, de secció cilíndrica, de 1,75 m de llargada i un mínim de 1,10 m d'amplada i de fondària. El rebliment, arenós, contenia abundants fragments de "dolium" i pedres de petit tamany. La fossa havia estat seccionada pel camí, conservant-se parcialment en planta i malmesa contínuament pel trànsit del camí i per les aigües pluvials. També, en aquesta part de l'estructura, s'hi observaven fragments de "dolium", d'àmfora i restes òssies. S'hi documentà un clau de ferro de 9 cm de llargada. Entre els fragments ceràmics que s'hi ha localitzat destaca l'àmfora de producció local, l'àmfora africana i la ceràmica comuna oxidada i reduïda.

Donada la situació de les restes localitzades i la seva degradació continuada es decidí actuar-hi arqueològicament. La intervenció arqueològica realitzada el desembre del 2006 ha permès l'excavació i documentació de dues estructures d'època romana. La primera correspon a una fossa de planta rectangular que serviria per l'emmagatzematge o pel tractament de productes. En un dels laterals hi ha dos basaments per al sosteniment d'una superestructura, perduda, a base de pedres de porfir; en el lateral oposat, hi havia una banqueteta amb una funcionalitat similar. Pel material arqueològic exhumat, d'entre els que destaca una beina de ganivet de bronze, s'ha pogut establir una cronologia que data l'estructura entre finals del segle IV i principis del segle V dC. La segona estructura correspon a una sitja amb rebliment de material arqueològic: material constructiu, ceràmica, restes de fauna i vidre. L'única ceràmica que aporta una cronologia concreta s'adscriu al segle I dC.

Època/Període	Tipus de Jaciment
Romana	Hàbitat - establiment rural.

Notícies Històriques	Bibliografia
Jaciment localitzat en el mes de setembre de 2004, durant el treball de camp per dur a terme la revisió del Catàleg del Patrimoni Arqueològic d'Alella.	ÁLVAREZ, T., FONT, J.(2007), "L'establiment rural del bosc de Can Cabús", Alella 286. Alella, p. 20-21

Intervencions	En el mes de desembre de 2006 s'hi va realitzar una intervenció arqueològica preventiva per evitar la degradació d'unes restes que havien quedat al descobert dins del camí. La intervenció fou dirigida per Tània Àlvarez Herraiz (Actium Patrimoni Cultural, SL) i finançada per l'Ajuntament d'Alella.
----------------------	---

Estat de Conservació	Observacions
La conservació de les estructures és precària atès el seu seccionament i l'afectació en el passat de treballs agrícoles. Tot i així, part de les estructures no han estat localitzades i resten en un possible bon estat de conservació.	El jaciment és molt proper a les pedreres localitzades en aquest sector, especialment a la del Bosc de Can Cabús, a tan sols 30 m. També és proper a la Vinya d'en Tito Serra. Els materials exhumats de l'excavació es mantenen provisionalment en els locals de l'empresa Actium.

Fotografies




PLANEJAMENT	Nivell de Protecció	Tipus de Protecció	
	<input type="radio"/> BCIL <input type="radio"/> BCIN <input checked="" type="radio"/> ZIA <input type="radio"/> BCP	<input type="radio"/> A - INTEGRAL <input type="radio"/> B - VOLUMÈTRICA <input type="radio"/> C - FAÇANA <input type="radio"/> D - IMPLANTACIÓ	<input type="radio"/> E - TIPO LòGICA <input type="radio"/> F - PAISAGÍSTICA <input checked="" type="radio"/> G - ARQUEOLÒGICA <input type="radio"/> H - DOCUMENTAL
Règim del sòl	Qualificació urbanística:	Sistema d'actuació i gestió urbanística	
Sòl no urbanitzable	Agrícola - clau 22		
Descripció de la Protecció			
D'acord amb la Llei 9/1993, de 30 de setembre, del patrimoni cultural català i el Decret 78/2002, de 5 de març de 2002, del Reglament de protecció del patrimoni arqueològic i paleontològic.			
Actuacions permeses			
<p>Qualsevol afectació del subsòl estarà condicionada a la realització d'una intervenció arqueològica. Per a l'obtenció de la llicència d'obres caldrà acreditar la resolució del Departament de Cultura autoritzant aquesta intervenció arqueològica. La intervenció arqueològica haurà de consistir inicialment en un seguiment dels moviments de terres i/o en la realització de sondejos informatius previs. En funció dels resultats i de l'afectació del projecte constructiu a les possibles restes, s'haurà de dur a terme les actuacions d'excavació i documentació arqueològica segons la normativa vigent i les directrius que estableixin el Departament de Cultura i els tècnics municipals. El projecte d'obres restarà condicionat als resultats arqueològics obtinguts i a la resolució sobre el tractament de les restes arqueològiques que emeti el Departament de Cultura d'acord amb la normativa vigent.</p> <p>En el cas de localització de restes en l'entorn immediat a l'àrea delimitada com a Zona d'Interès Arqueològic (ZIA), que és orientativa en motiu del desconeixement dels límits del jaciment arqueològic, s'aplicarà en el subsòl afectat la mateixa protecció i els mateixos condicionants en les actuacions. Les intervencions arqueològiques que s'hi hagin de realitzar seran considerades de caràcter preventiu segons la normativa vigent.</p>			
Fitxes vinculades			
ETN043 - ETN063 - ZIA020			

Plànol topogràfic de Situació



Ortofotomapa de Situació

ICC. Ortofotomapes Alella - vol juliol 1999





Codi ZIA002	Denominació CA L'ARAGÓ	Altres denominacions
Categoria Zones d'Interès Arqueològic (ZIA)	Altres Identificacions PEPPHAA-A2, AG-02	PEPPHAA - Pla especial de protecció del patrimoni històric arquitectònic i ambiental d'Alella de 1998 AG: Catàleg del patrimoni arqueològic d'Alella
Emplaçament Ca l'Aragó es situa al sud del terme, entre els barris de La Soleia i Mar i Muntanya. La zona correspon a una fondalada entre el turó de la Serreta i el de Mar i Muntanya, amb el Torrent del Sistres com a eix. Ca l'Aragó està situat a tocar del torrent, al lateral oest.	Accessos S'hi accedeix des del carrer Montagut Al final, en direcció nord, hi trobem Ca l'Aragó.	
Coordenades UTM X 441.677,00 Y 4.592.626,00 Z 38,00	Superfície aproximada 6986,m2	
Descripció Entre els anys 1959 i 1960 es localitzaren fragments d'"opus signinum" i ceràmiques romanes en un indret de la zona sense especificar. En la Carta Arqueològica d'Alella (1987) consta que el lloc on s'efectuaren aquestes troballes està urbanitzat. En la visita a l'indret per dur a terme la revisió del Catàleg del Patrimoni Arqueològic d'Alella (2004) s'observà que en el talús que separa el camp de sobre l'edificació i el carrer de Montagut existia una seqüència estratigràfica que contenia "tegulae", pedres, cendres i argila cuita. El talús és d'1,30 m. d'alçada i els estrats amb restes tenen una potència mínima de 70 cm., sense poder-se observar la cota inferior, que restaria per sota del rasant actual del carrer. Apareixeren en un tram d'aproximadament 6 m de llargada, situat a tan sols 3 m del Torrent del Sistres, on existeix un vell mur de contenció parcialment seccionat, just a partir d'on es veuen les restes. No s'hi ha localitzat cap fragment ceràmic que confirmi una possible cronologia romana. Tenint en compte les notícies de les anteriors troballes, l'aspecte de les restes i la seva ubicació, és probable que aquestes corresponguin a l'estructura d'un establiment rural proper, d'època romana. Considerant també la proximitat amb el torrent i la presència de cendres i d'argila cuita, les restes podrien formar part d'un forn destinat a la producció de ceràmica i/o de material constructiu.		
Època/Període Romana	Tipus de Jaciment Hàbitat - establiment rural - possible forn	
Notícies Històriques Referències orals proporcionades pels Srs. J. Aragó i J. Ramírez a l'equip que realitzava la Carta Arqueològica d'Alella, l'any 1987.	Bibliografia Carta Arqueològica d'Alella. Inventari del Patrimoni Arqueològic de Catalunya (IPAC). Generalitat de Catalunya, 1987.	
Intervencions No s'hi ha realitzat cap actuació, únicament la recollida de material superficial en els anys 1959-1960.	Observacions Es desconeix la ubicació dels materials recollits en els anys 1959 i 1960. El jaciment es situa a prop del de La Plana - La Serreta i el del Carrer Catalunya.	
Estat de Conservació Segons consta en la Carta Arqueològica d'Alella (1987), les antigues troballes estarien malmeses per la urbanització de l'indret. Les restes localitzades el 2004 estan en molt bon estat i considerable potència, si bé se'n desconeix l'extensió.		

Fotografies



PLANEJAMENT

Nivell de Protecció

- BCIL
- BCIN
- ZIA
- BCP

Tipus de Protecció

- A - INTEGRAL
- B - VOLUMÈTRICA
- C - FAÇANA
- D - IMPLANTACIÓ
- E - TIPO LòGICA
- F - PAISAGÍSTICA
- G - ARQUEOLÒGICA
- H - DOCUMENTAL

Règim del sòl

Sòl urbà

Qualificació urbanística:

d'acord amb plànol 7.9

Sistema d'actuació i gestió urbanística

Descripció de la Protecció

D'acord amb la Llei 9/1993, de 30 de setembre, del patrimoni cultural català i el Decret 78/2002, de 5 de març de 2002, del Reglament de protecció del patrimoni arqueològic i paleontològic.

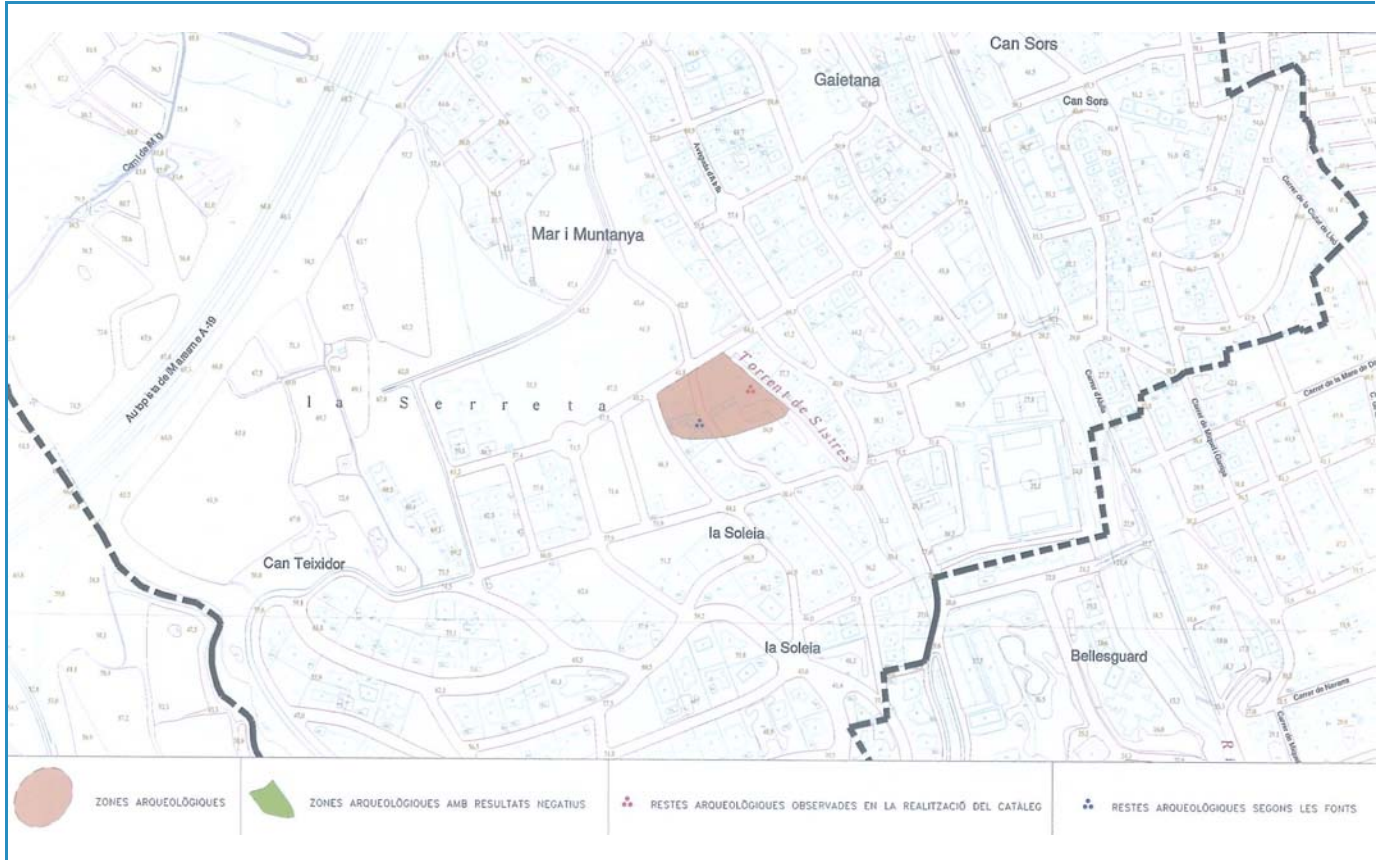
Actuacions permeses

Qualsevol afectació del subsòl estarà condicionada a la realització d'una intervenció arqueològica. Per a l'obtenció de la llicència d'obres caldrà acreditar la resolució del Departament de Cultura autoritzant aquesta intervenció arqueològica. La intervenció arqueològica haurà de consistir inicialment en un seguiment dels moviments de terres i/o en la realització de sondejos informatius previs. En funció dels resultats i de l'afectació del projecte constructiu a les possibles restes, s'haurà de dur a terme les actuacions d'excavació i documentació arqueològica segons la normativa vigent i les directrius que estableixin el Departament de Cultura i els tècnics municipals. El projecte d'obres restarà condicionat als resultats arqueològics obtinguts i a la resolució sobre el tractament de les restes arqueològiques que emeti el Departament de Cultura d'acord amb la normativa vigent.

En el cas de localització de restes en l'entorn immediat a l'àrea delimitada com a Zona d'Interès Arqueològic (ZIA), que és orientativa en motiu del desconeixement dels límits del jaciment arqueològic, s'aplicarà en el subsòl afectat la mateixa protecció i els mateixos condicionants en les actuacions. Les intervencions arqueològiques que s'hi hagin de realitzar seran considerades de caràcter preventiu segons la normativa vigent.

Fitxes vinculades

Plànol topogràfic de Situació



Ortofotomapa de Situació

ICC. Ortofotomapes Alella - vol juliol 1999





Codi	Denominació	Altres denominacions
ZIA003	CAL BARÓ	

Categoria	Altres Identificacions	
Zones d'Interès Arqueològic (ZIA)	AG-03	PEPPHAA - Pla especial de protecció del patrimoni històric arquitectònic i ambiental d'Alella de 1998 AG: Catàleg del patrimoni arqueològic d'Alella

Emplaçament	Accessos
La masia de Cal Baró es troba al carrer Onofre Talavera, núm. 4.	

Coordenades UTM	X	441.021,00	Y	4.593.875,00	Z	100,00	Superfície aproximada	3124,m2
------------------------	---	------------	---	--------------	---	--------	------------------------------	---------

Descripció

La masia de Cal Baró presenta diversos cossos d'edificació, fruit de l'evolució de l'edifici des de l'edat mitjana. Segons Bonet i Garí, la torre de defensa sembla correspondre a l'element més antic, potser del segle XIII, mentre que el cos central de tres crugies seria afegit durant el segle XIV. Possiblement al segle XVI s'hi adossà el cos posterior, on s'ubica el celler, mentre que a la centúria següent es construiria el cos oriental, com a annex al celler. Finalment, durant el segle XIX i XX es construeix el cos poligonal que serà destinat a l'habitatge dels masovers.

Segons Salvador Artés, historiador local, la masia de Cal Baró correspondria al Mas Colomer de les Sorberas, documentat l'any 1300. L'any 1473 es té constància que el mas fou propietat de Benet Casals. Posteriorment passà a mans d'Antoni Ferrer; el 1619, quan el propietari era en Mateu Ferrer es coneixia amb el nom de Mas Ferrer de la Torre. A principis del segle XVIII, la família Ferrer fou expulsada a causa de deutes i la masia fou comprada en subhasta per Llorenç Soley, cònsol de França, passant a anomenar-se Mas Soley. El 1770 s'anomena Cal Canonge, ja que n'és propietari l'abat Codolà, Canonge de la Seu de Girona. A mitjan segle XIX el propietari passà a ser Josep Bofurull, baró de Ribelles, moment a partir del qual la casa és coneguda com a Cal Baró, fins a l'actualitat.

L'any 2004 es va realitzar una prospecció arqueològica preventiva, en motiu del projecte de reforma interior de l'edifici i de la construcció d'un aparcament soterrani en el jardí, que no es va acabar fent. Es van realitzar dos sondeigs a l'interior de la masia i es van delimitar les restes localitzades en un tercer sondeig al jardí.

A l'interior de la masia s'excavà la meitat de ponent de la planta baixa de la torre de defensa circular (Sector 1), que va permetre documentar una reduïda seqüència estratigràfica constatant l'ocupació de l'edifici des de la Baixa Edat Mitjana fins a l'actualitat. Malgrat la poca fondària del sediment fins amb subsòl granític (únicament 8 cm), destaca la documentació d'una fossa que aportà material ceràmic que pot situar-se entre els segles XIII i XV. Es tracta per tant d'un nivell que corroboraria la hipòtesi que la part original de la masia fou edificada entre els segles XIII i XIV. En un estrat superior hi destaca la troballa d'una moneda d'Isabel II que concreta el període de les darreres reformes que es van realitzar en aquesta planta. Una segona cala, realitzada en l'àmbit nord de la crugia oriental del cos principal de la masia (Sector 2), va donar resultats negatius a nivell arqueològic, documentant-se directament el subsòl geològic sota el paviment. En ambdues cales es constatà que els murs de la masia no disposen de fonaments i que l'edifici fou construït rebaixant i anivellant el subsòl de granit.

A l'exterior de la torre de defensa, en el jardí sobreelevat, entre un estany i el mur de contenció de l'aterrossament (Sector 3), s'hi va localitzar un edifici que fou annexat a la façana sud-oest de la masia en època moderna. Es tracta d'un conjunt format per un mínim de tres àmbits disposats a diferents nivells i que probablement foren construïts entorn els segles XVII-XVIII. La superfície del conjunt és d'aproximadament 192 m2 i una primera aproximació a la seva funcionalitat fa pensar en un annex al celler de la masia o en espais productius i d'emmagatzematge. La seqüència estratigràfica localitzada era molt simple i formada per un únic estrat de reblliment de sauló amb molt poc material arqueològic, pràcticament fins als paviments de les habitacions. Les restes tenen un bon estat de conservació, amb murs de fins a 2,40 m. d'alçada. També s'hi van documentar canalitzacions (mines) i la base d'una possible font corresponent al jardí de finals del segle XIX. Finalitzada la prospecció es va tornar a rebllir les àrees descobertes, conservades íntegrament.

Època/Període	Tipus de Jaciment
Baix-medieval, moderna i contemporània (ss. XIII/XIV - XX)	Masia fortificada.

Notícies Històriques	Bibliografia
	ARTÉS, S.: "Les cases del poble i el creixement de la població". Alella, núm. 40, abril de 1964. BONET I GARÍ, LL.: Les masies del Maresme. CEC, Ed. Montblanc. Barcelona.1983. FONT I PIQUERAS, J.: "Informe preliminar. Prospecció arqueològica a la masia de Cal Baró. Alella El Maresme.15-19 de març de 2004." Generalitat de Catalunya, Servei d'Arqueologia. 2004.Inèdit.

Intervencions	En el mes de març de 2004 s'hi va realitzar una prospecció arqueològica preventiva, en motiu del projecte de reforma interior de l'edifici i de la construcció d'un aparcament soterrani en el jardí. La intervenció fou dirigida per Josep Font i Piquerias (Actium Patrimoni Cultural, SL) i finançada pel promotor de l'obra, Miquel Nebot Dolz. En motiu de la rehabilitació de l'edifici, el febrer de 2007 es va realitzar un control de moviment de terres.
----------------------	---

Estat de Conservació	Observacions
Bo. A l'interior de l'edifici, malgrat la pràctica absència de sediments arqueològics, s'hi poden conservar possibles estructures subterrànies. En el jardí superior, es conserven en excel·lent estat, amb alçades superiors als dos metres.	Els materials localitzats estan dipositats provisionalment a les oficines d'Actium Patrimoni Cultural, SL.

Fotografies



PLANEJAMENT	Nivell de Protecció	Tipus de Protecció	
	<input type="radio"/> BCIL <input type="radio"/> BCIN <input checked="" type="radio"/> ZIA <input type="radio"/> BCP	<input type="radio"/> A - INTEGRAL <input type="radio"/> B - VOLUMÈTRICA <input type="radio"/> C - FAÇANA <input type="radio"/> D - IMPLANTACIÓ	<input type="radio"/> E - TIPO LòGICA <input type="radio"/> F - PAISAGÍSTICA <input checked="" type="radio"/> G - ARQUEOLÒGICA <input type="radio"/> H - DOCUMENTAL
Règim del sòl	Qualificació urbanística:	Sistema d'actuació i gestió urbanística	
Sòl urbà	Casa amb jardí - clau 8a		
Descripció de la Protecció			
D'acord amb la Llei 9/1993, de 30 de setembre, del patrimoni cultural català i el Decret 78/2002, de 5 de març de 2002, del Reglament de protecció del patrimoni arqueològic i paleontològic.			
Actuacions permeses			
<p>Qualsevol afectació del subsòl estarà condicionada a la realització d'una intervenció arqueològica. Per a l'obtenció de la llicència d'obres caldrà acreditar la resolució del Departament de Cultura autoritzant aquesta intervenció arqueològica. La intervenció arqueològica haurà de consistir inicialment en un seguiment dels moviments de terres i/o en la realització de sondejos informatius previs. En funció dels resultats i de l'afectació del projecte constructiu a les possibles restes, s'haurà de dur a terme les actuacions d'excavació i documentació arqueològica segons la normativa vigent i les directrius que estableixin el Departament de Cultura i els tècnics municipals. El projecte d'obres restarà condicionat als resultats arqueològics obtinguts i a la resolució sobre el tractament de les restes arqueològiques que emeti el Departament de Cultura d'acord amb la normativa vigent.</p> <p>En el cas de localització de restes en l'entorn immediat a l'àrea delimitada com a Zona d'Interès Arqueològic (ZIA), que és orientativa en motiu del desconeixement dels límits del jaciment arqueològic, s'aplicarà en el subsòl afectat la mateixa protecció i els mateixos condicionants en les actuacions. Les intervencions arqueològiques que s'hi hagin de realitzar seran considerades de caràcter preventiu segons la normativa vigent.</p>			
Fitxes vinculades			
ARQ005			

Plànol topogràfic de Situació



Ortofotomapa de Situació

ICC. Ortofotomapes Alella - vol juliol 1999



**Codi**

ZIA004

Denominació

VINYA D'EN TITO SERRA

Altres denominacions

CAN BERNADES / VINYA D'EN BERNADES

Categoria

Zones d'Interès Arqueològic (ZIA)

Altres Identificacions

PEPPHAA-A18,
AG-26

PEPPHAA - Pla especial de protecció del patrimoni històric arquitectònic i ambiental d'Alella de 1998

AG: Catàleg del patrimoni arqueològic d'Alella

Emplaçament

Terreny actualment erm i boscos, situat entre els PK. 4000 i 5000 de la carretera BP-5002, de Masnou a Granollers, entre el tram superior i l'inferior del revolt, al peu del nucli de Font de Cera.

Accessos

Des de qualsevol indret de l'esmentat revolt de la carretera, preferiblement des de la part inferior o des de l'inici de la corba en la part superior. El terreny presenta diversos desnivells.

Coordenades UTM X 441.297,00 Y 4.595.754,00 Z 232,00

Superfície aproximada

15870,m2

Descripció

Segons les referències orals que el Sr. Lluís Galera proporcionà a Marta Prevosti, entorn l'any 1980, i la Carta Arqueològica d'Alella (1987), s'hi ha localitzat superficialment ceràmica ibèrica (àmfora, ceràmica comuna a torn i a mà) i ceràmica romana (dòlium, tegula, àmfora itàlica i tarraconesa -f. Dressel 2/4 i Pascual 1-, T.S. Aretina, etc.). No s'hi ha documentat cap estructura. S'observen parets que poden correspondre a feixes de conreu. En la construcció de la caseta de la vinya s'emprà material ceràmic d'època romana.

A l'est del terreny, prop del torrent d'en Cabús, s'hi trobà un dupondi amb la llegenda NERO CLAVD. CAESAR CAESAR AVG. GER. P.M. TR. P IMP. P. P. a l'anvers. Al revers s'hi llegia VICTORIA AVGVSTI S.C.

En la visita a l'indret durant la revisió del Catàleg del Patrimoni Arqueològic d'Alella (2004) es localitzà un fragment de nansa d'àmfora tarraconesa a la part inferior del revolt, però no es va poder observar el sòl de l'antiga vinya a causa de la gran deixadesa que presenta, amb gran quantitat de malesa i vegetació.

Possiblement es tracta d'un assentament rural, de caràcter agrícola, d'època tardorepublicana i d'inicis de l'Alt Imperi, segons els materials recuperats.

Època/Període

Romana (possiblement tardorepublicana i alt-imperial)

Tipus de Jaciment

Indeterminat. Possible hàbitat - establiment rural.

Notícies Històriques

Jaciment conegut a través del Sr. Lluís Galera, que ho publica l'any 1975.

Referències orals proporcionades pel Sr. L. Galera a Marta Prevosti, entorn l'any 1980.

El Sr. Tomeu Llinàs el redescobrí l'any 1986, quan també fou constatat per M. Prevosti, J. Ramírez, J. I X. Bagà i R. Coll, segons la Carta Arqueològica d'Alella (1987).

Bibliografia

Carta Arqueològica d'Alella. Inventari del Patrimoni Arqueològic de Catalunya (IPAC). Generalitat de Catalunya, 1987.

GALERA, L.; ARTÉS, S.: Notes històriques de la parròquia de Sant Feliu d'Alella. Alella. 1975. p.21-A.

PREVOSTI, M.: "Cronologia i poblament a l'àrea rural de Baetulo". Museu de Badalona. Badalona. 1981. p.245.

Intervencions

No s'hi ha realitzat cap actuació, únicament la recollida de material superficial.

Estat de Conservació

Indeterminat

Observacions

A la Masia-Museu Can Magarola d'Alella s'hi conserven diverses caixes de material ceràmic recollit superficialment.

El jaciment limita amb els de Can Cues i la Pedrera de Font de Cera. També és proper al jaciment romà del Bosc de Can Cabús, a la pedrera del Bosc de Can Cabús i a la pedrera del Torrent d'en Cabús.

Fotografies



PLANEJAMENT

Nivell de Protecció

- BCIL
- BCIN
- ZIA
- BCP

Tipus de Protecció

- A - INTEGRAL
- B - VOLUMÈTRICA
- C - FAÇANA
- D - IMPLANTACIÓ
- E - TIPO LòGICA
- F - PAISAGÍSTICA
- G - ARQUEOLÒGICA
- H - DOCUMENTAL

Règim del sòl

Sòl no urbanitzable

Qualificació urbanística:

Agrícola - clau 22

Sistema d'actuació i gestió urbanística

Descripció de la Protecció

D'acord amb la Llei 9/1993, de 30 de setembre, del patrimoni cultural català i el Decret 78/2002, de 5 de març de 2002, del Reglament de protecció del patrimoni arqueològic i paleontològic.

Actuacions permeses

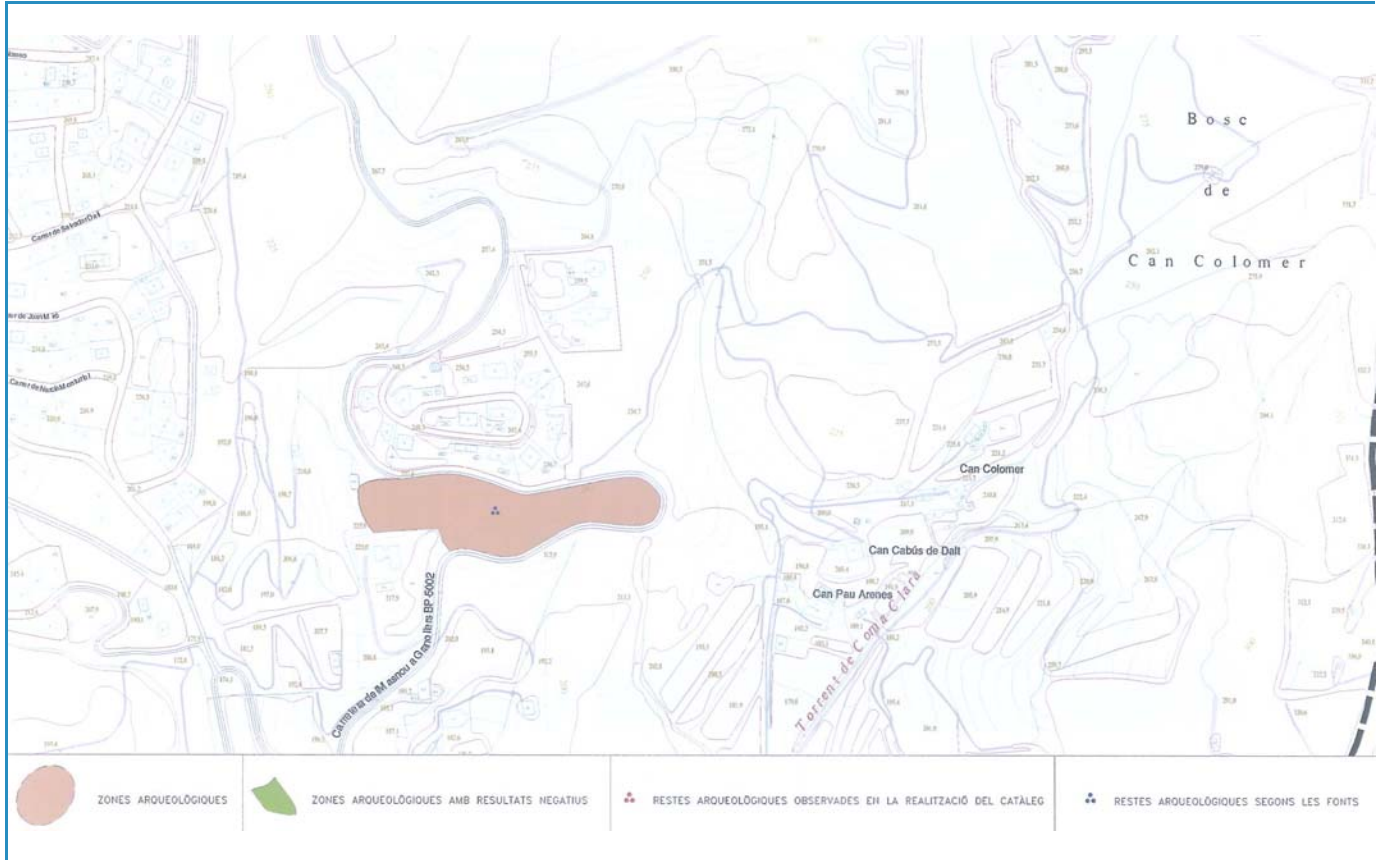
Qualsevol afectació del subsòl estarà condicionada a la realització d'una intervenció arqueològica. Per a l'obtenció de la llicència d'obres caldrà acreditar la resolució del Departament de Cultura autoritzant aquesta intervenció arqueològica. La intervenció arqueològica haurà de consistir inicialment en un seguiment dels moviments de terres i/o en la realització de sondejos informatius previs. En funció dels resultats i de l'afectació del projecte constructiu a les possibles restes, s'haurà de dur a terme les actuacions d'excavació i documentació arqueològica segons la normativa vigent i les directrius que estableixin el Departament de Cultura i els tècnics municipals. El projecte d'obres restarà condicionat als resultats arqueològics obtinguts i a la resolució sobre el tractament de les restes arqueològiques que emeti el Departament de Cultura d'acord amb la normativa vigent.

En el cas de localització de restes en l'entorn immediat a l'àrea delimitada com a Zona d'Interès Arqueològic (ZIA), que és orientativa en motiu del desconeixement dels límits del jaciment arqueològic, s'aplicarà en el subsòl afectat la mateixa protecció i els mateixos condicionants en les actuacions. Les intervencions arqueològiques que s'hi hagin de realitzar seran considerades de caràcter preventiu segons la normativa vigent.

Fitxes vinculades


ETN008

Plànol topogràfic de Situació



Ortofotomapa de Situació

ICC. Ortofotomapes Alella - vol juliol 1999





Codi ZIA005	Denominació CAMÍ DEL MIG	Altres denominacions
Categoria Zones d'Interès Arqueològic (ZIA)	Altres Identificacions PEPPHAA-A4, AG-05	PEPPHAA - Pla especial de protecció del patrimoni històric arquitectònic i ambiental d'Alella de 1998 AG: Catàleg del patrimoni arqueològic d'Alella
Emplaçament Està ubicada al marge nord del Camí del Mig, entre els torrents del Sistres i de Vallcirera, en un petit turó situat entre els trams per on el camí passa enfonsat. L'indret és actualment ocupat per la finca "El Estribo", dedicada a la cria de cavalls. La zona es situa al límit dels termes municipals d'Alella i Tiana.	Accessos El Camí del Mig es pot assolir des del nucli d'Alella per la Creu de Pedra. Cal seguir el camí en direcció sud-est, vers Tiana. Trobem l'indret delimitat a uns 170 m. de la pista d'atletisme, situada al final de la zona urbanitzada.	
Coordenades UTM X 440.985,00 Y 4.592.793,00 Z 78,00	Superfície aproximada 7005,m2	
Descripció A l'entorn de l'any 1970, el Sr. J. Ramírez, tornant de les excavacions d'urgència que es realitzaven en la construcció de l'Autopista C-32 (antiga A-19), trobà casualment dues destrals de basalt polides en el marge del camí d'entrada a la finca. En el camp de sobre es van localitzar diversos fragments de ceràmica llisa brunyida, de color negrós. En la Carta Arqueològica d'Alella (1987) hi consta que en aquest mateix indret, enmig del camí, un membre de Ca n'Estela (explotació agrícola propera) hi trobà una altra destral similar. Actualment l'indret de les troballes forma part de l'accés i part davantera de la finca "El Estribo", dedicada a la cria de cavalls. Durant la construcció i adequació de la finca es van modificar els antics accessos, realitzant una rampa pavimentada i construint murs de contenció en el talús que limitava els terrenys amb el Camí del Mig. Les estructures que abans indicaven l'indret, que segons la Carta Arqueològica d'Alella eren la part d'una arcada que marcava l'entrada de la finca i una "estranya" construcció de morter, van ser probablement eliminades durant les esmentades reformes. En el cas que les destrals provinquin d'alguna estructura tipus sitja o fons de cabana, és possible la conservació parcial de les restes.		
Època/Període Neolític / Edat de Bronze	Tipus de Jaciment Indeterminat. Possible assentament a l'aire lliure.	
Notícies Històriques Referències orals proporcionades pels Srs. J. Ramírez i T. Llinàs a l'equip que realitzava la Carta Arqueològica d'Alella, l'any 1987, segons els quals el Sr. Ramírez localitzà les restes entorn l'any 1970.	Bibliografia Carta Arqueològica d'Alella. Inventari del Patrimoni Arqueològic de Catalunya (IPAC). Generalitat de Catalunya, 1987.	
Intervencions No s'hi ha realitzat cap actuació, únicament la recollida de material superficial.		
Estat de Conservació Indeterminat. Possible conservació parcial d'estructures negatives.	Observacions Es desconeix la ubicació dels materials. El jaciment està situat enfront del jaciment romà de la Plana, al marge sud del mateix Camí del Mig.	

Fotografies



PLANEJAMENT	Nivell de Protecció	Tipus de Protecció	
	<input type="radio"/> BCIL <input type="radio"/> BCIN <input checked="" type="radio"/> ZIA <input type="radio"/> BCP	<input type="radio"/> A - INTEGRAL <input type="radio"/> B - VOLUMÈTRICA <input type="radio"/> C - FAÇANA <input type="radio"/> D - IMPLANTACIÓ	<input type="radio"/> E - TIPOLOGICA <input type="radio"/> F - PAISAGÍSTICA <input checked="" type="radio"/> G - ARQUEOLÒGICA <input type="radio"/> H - DOCUMENTAL

Règim del sòl

Sòl no urbanitzable

Qualificació urbanística:

Viari i agrícola - clau 1 i 22

Sistema d'actuació i gestió urbanística

Descripció de la Protecció

D'acord amb la Llei 9/1993, de 30 de setembre, del patrimoni cultural català i el Decret 78/2002, de 5 de març de 2002, del Reglament de protecció del patrimoni arqueològic i paleontològic.

Actuacions permeses

Qualsevol afectació del subsòl estarà condicionada a la realització d'una intervenció arqueològica. Per a l'obtenció de la llicència d'obres caldrà acreditar la resolució del Departament de Cultura autoritzant aquesta intervenció arqueològica. La intervenció arqueològica haurà de consistir inicialment en un seguiment dels moviments de terres i/o en la realització de sondejos informatius previs. En funció dels resultats i de l'afectació del projecte constructiu a les possibles restes, s'haurà de dur a terme les actuacions d'excavació i documentació arqueològica segons la normativa vigent i les directrius que estableixin el Departament de Cultura i els tècnics municipals. El projecte d'obres restarà condicionat als resultats arqueològics obtinguts i a la resolució sobre el tractament de les restes arqueològiques que emeti el Departament de Cultura d'acord amb la normativa vigent.

En el cas de localització de restes en l'entorn immediat a l'àrea delimitada com a Zona d'Interès Arqueològic (ZIA), que és orientativa en motiu del desconeixement dels límits del jaciment arqueològic, s'aplicarà en el subsòl afectat la mateixa protecció i els mateixos condicionants en les actuacions. Les intervencions arqueològiques que s'hi hagin de realitzar seran considerades de caràcter preventiu segons la normativa vigent.

Fitxes vinculades

--

Plànol topogràfic de Situació



Ortofotomapa de Situació

ICC. Ortofotomapes Alella - vol juliol 1999





Codi

ZIA006

Denominació

CAN CUES

Altres denominacions

Can Carbonell

Categoria

Zones d'Interès Arqueològic (ZIA)

Altres Identificacions

PEPPHAA-A6,
AG-06

PEPPHAA - Pla especial de protecció del patrimoni històric arquitectònic i ambiental d'Alella de 1998

AG: Catàleg del patrimoni arqueològic d'Alella

Emplaçament

Està situada al marge est de la carretera BP-5002, entre el PK. 4000 i el PK. 5000, dins la finca de can Cues, entre 100 i 150 m a l'est de la masia. El jaciment es situa en una zona de bosc de pi, a la part alta d'una petita llengua de terreny aturonada.

Accessos

Entre el PK. 4000 i el 5000 de la BP-5002, hi ha la masia de can Cues, a l'est de la carretera. Cal girar a la dreta pel camí que hi condueix i continuar a peu. La zona del jaciment es troba a 130 metres a l'est de la casa.

Coordenades UTM

X 441.479,00 Y 4.595.557,00 Z 203,00

Superfície aproximada

35826,m2

Descripció

L'agost de l'any 1955 durant la llaurada d'un camp amb un tractor, es van posar al descobert nombroses restes òssies humanes juntament amb objectes mobles, formant part d'una necròpoli o fossa sepulcral. Les notícies sobre les troballes, publicades per Lluís Galera i J. Serra i Ràfols (GALERA 1956, p.73; SERRA I RÀFOLS 1956 p.77) són molt poc precises i no hi ha informació concreta sobre l'indret i la forma d'aparició.

Galera tan sols diu que la necròpoli es situava prop del km. 5 de la carretera (GALERA op.cit, p 73). Posteriorment situa el jaciment per sota de la Vinya d'en Tito Serra, més a prop del km. 4 (GALERA; ARTÉS 1975, p.21-A). D'altra banda, en la Carta Arqueològica d'Alella (1987) es situa el jaciment "poc després del quilòmetre 4" i s'exposa que fou destruït per una urbanització, si bé en el plànol s'ubica el jaciment a prop de la mateixa masia. L'única urbanització que existeix en la zona, Font de Cera, es situa entre el PK. 4.800 i el 5.100, a uns 250 m de la masia de Can Cues.

L'any 2007, durant la realització de l'inventari d'arquitectura rural i popular d'Alella, es va poder situar el jaciment amb la informació facilitada pel propietari de can Cues, que va indicar personalment el lloc precís de la troballa.

Ll. Galera i J. Ventura, assabentats de l'aparició de restes, van garbellar tres tones d'arena procedent de les "cales efectuades". Es desconeix quines "cales" eren, ja que el Sr. Galera exposa que les restes aparegueren llaurant un camp. El garbellat de terres va proporcionar restes humanes corresponents aproximadament a 50 individus adults i fragments de dos cranis d'individus infantils. S'hi localitzaren a més, nombrosos fragments de banya de cérvol i 35 botons prismàtics amb perforacions en forma de "V", de morfologies diverses i realitzats també amb banya de cérvol, una closca de mol·lusc amb un forat, una possible agulla o passador d'os i fragments de dos vasos de ceràmica. A més d'aquestes restes, el Sr. Galera recuperà un bol hemisfèric de ceràmica a mà "espatulada" que el conductor del tractor havia llençat en un barranc proper.

Aquesta informació permet pensar que es tracta d'una necròpoli calcolítica o d'inicis de l'Edat de Bronze. Es desconeix el tipus d'estructura funerària, si bé el Sr. Galera hi apunta una cripta sepulcral. Cal pensar també en la possibilitat que, donada la presència de nombroses roques de grans dimensions, pogués tractar-se d'algun tipus d'estructura paradolmènica eliminada per les màquines.

Època/Període

Calcolític / Bronze Inicial (2200 - 1500 aC)

Tipus de Jaciment

Necròpoli

Notícies Històriques

La necròpoli fou descoberta l'agost de l'any 1953 quan es llaurava el camp amb un tractor. El Sr. Lluís Galera recollí les restes.
J. Serra i Ràfols publicà la notícia de les troballes l'any 1956.

Bibliografia

Carta Arqueològica d'Alella. Inventari del Patrimoni Arqueològic de Catalunya (IPAC). Generalitat de Catalunya, 1987.
GALERA, Ll.: Masnou, "VIII Reunión de la Comisaría Provincial de Excavaciones Arqueológicas de Barcelona", Madrid, 1956. p. 73-75.

Intervencions

Des del 2001, un equip format per Joan Galbany i Ramon Coll fan l'estudi de les restes òssies i del materials. Ramon Coll comunicà a l'equip del Catàleg del Patrimoni Arqueològic d'Alella (2004) que el número d'individus podria ser menor a l'establert inicialment.

Estat de Conservació

Indeterminat. L'indret on es localitzaren les restes ha estat en part llaurat successivament i ha sofert moviments recents de terra.

Observacions

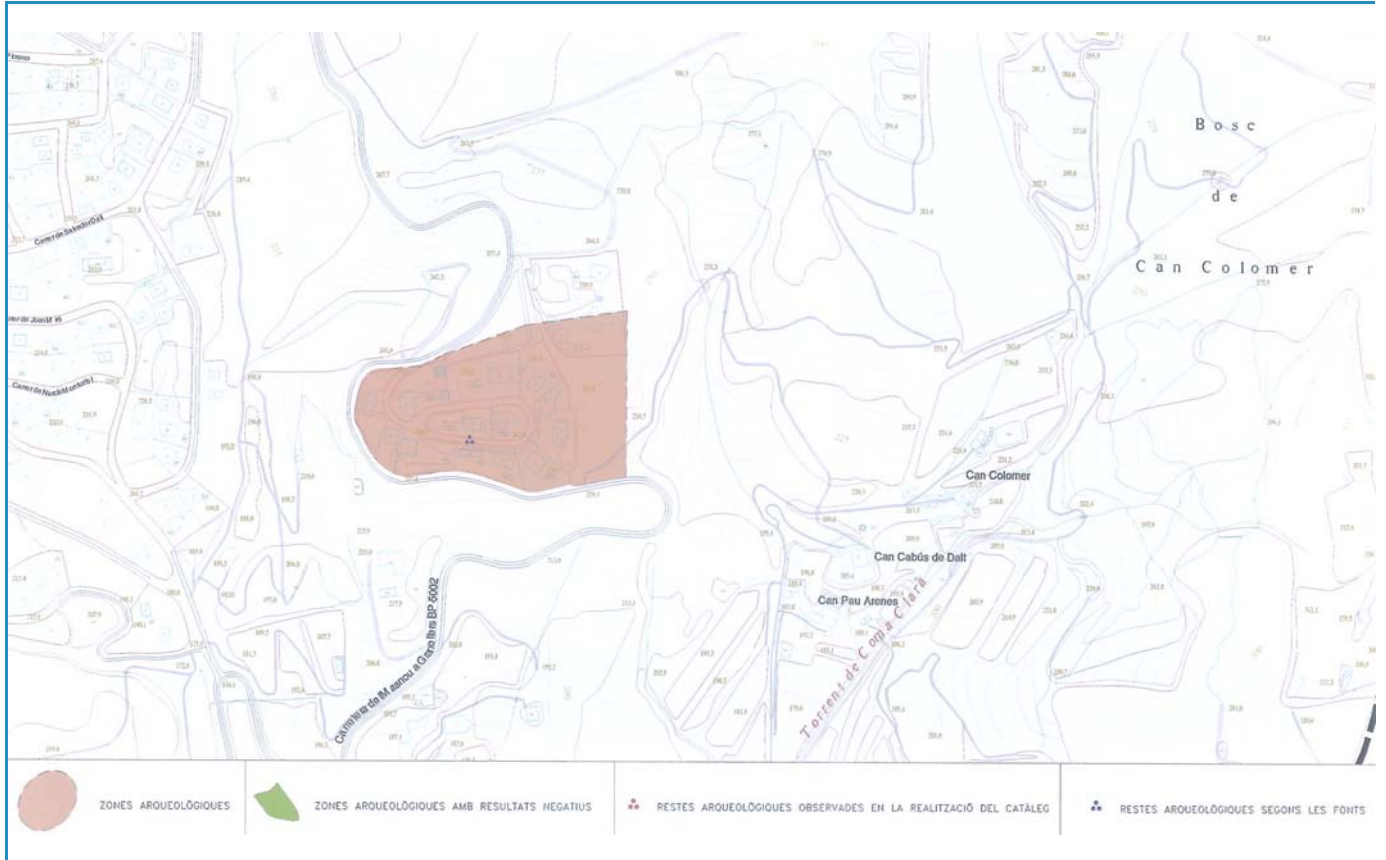
El conjunt de restes es conserva de forma dispersa entre la Masia-Museu de Can Magarola i el Museu de la Nàutica del Masnou.

Fotografies



PLANEJAMENT	Nivell de Protecció	Tipus de Protecció	
	<input type="radio"/> BCIL <input type="radio"/> BCIN <input checked="" type="radio"/> ZIA <input type="radio"/> BCP	<input type="radio"/> A - INTEGRAL <input type="radio"/> B - VOLUMÈTRICA <input type="radio"/> C - FAÇANA <input type="radio"/> D - IMPLANTACIÓ	<input type="radio"/> E - TIPO LòGICA <input type="radio"/> F - PAISAGÍSTICA <input checked="" type="radio"/> G - ARQUEOLÒGICA <input type="radio"/> H - DOCUMENTAL
Règim del sòl	Qualificació urbanística:	Sistema d'actuació i gestió urbanística	
Sòl no urbanitzable	d'acord amb plànol 7.4		
Descripció de la Protecció			
D'acord amb la Llei 9/1993, de 30 de setembre, del patrimoni cultural català i el Decret 78/2002, de 5 de març de 2002, del Reglament de protecció del patrimoni arqueològic i paleontològic.			
Actuacions permeses			
Qualsevol afectació del subsòl estarà condicionada a la realització d'una intervenció arqueològica. Per a l'obtenció de la llicència d'obres caldrà acreditar la resolució del Departament de Cultura autoritzant aquesta intervenció arqueològica. La intervenció arqueològica haurà de consistir inicialment en un seguiment dels moviments de terres i/o en la realització de sondejos informatius previs. En funció dels resultats i de l'afectació del projecte constructiu a les possibles restes, s'haurà de dur a terme les actuacions d'excavació i documentació arqueològica segons la normativa vigent i les directrius que estableixin el Departament de Cultura i els tècnics municipals. El projecte d'obres restarà condicionat als resultats arqueològics obtinguts i a la resolució sobre el tractament de les restes arqueològiques que emeti el Departament de Cultura d'acord amb la normativa vigent. En el cas de localització de restes en l'entorn immediat a l'àrea delimitada com a Zona d'Interès Arqueològic (ZIA), que és orientativa en motiu del desconeixement dels límits del jaciment arqueològic, s'aplicarà en el subsòl afectat la mateixa protecció i els mateixos condicionants en les actuacions. Les intervencions arqueològiques que s'hi hagin de realitzar seran considerades de caràcter preventiu segons la normativa vigent.			
Fitxes vinculades			
ARQ102 - ETN074 - MED032			

Plànol topogràfic de Situació



Ortofotomapa de Situació

ICC. Ortofotomapes Alella - vol juliol 1999





Codi

ZIA007

Denominació

CAN LLINÀS

Altres denominacions

CAL MALLORQUÍ/CAN BOFILL/CAVES ROURA

Categoria

Zones d'Interès Arqueològic (ZIA)

Altres Identificacions

PEPPHAA fitxa-A7, AG-07

PEPPHAA - Pla especial de protecció del patrimoni històric arquitectònic i ambiental d'Alella de 1998

AG: Catàleg del patrimoni arqueològic d'Alella

Emplaçament

Cal Mallorquí i Caves Roura es situen al centre de la Vall de Rials, a l'est d'Alella, extensa zona dedicada exclusivament a l'explotació agrícola. Ambdues finques són molt properes, distants entre elles uns 100 m. Cal Mallorquí es situa al lateral oest del torrent que neix poc més amunt. Caves Roura s'ubica al lateral est d'aquest mateix torrent, en una petita carena entre aquest i el Torrent de Rials.

Accessos

Des del centre urbà, cal dirigir-se cap a les escoles i l'IES Alella. Darrera el Bosquet, per l'est, cal continuar el camí en direcció nord, que mena a la finca de Cal Mallorquí. Per dirigir-se Caves Roura, cal prendre el desviament cap a l'est, que creua transversalment el camps.

Coordenades UTM

X 441.982,00 Y 4.594.281,00 Z 133,00

Superfície aproximada

139173,m2

Descripció

Des de mitjan segle XX, en els camps situats a l'entorn de les finques de Cal Mallorquí i Caves Roura s'hi havien localitzat superficialment nombrosos fragments de ceràmica romana, que presumien la possible existència d'una vil·la romana. El 19 de gener de 1969 el Sr. Galera, amb la col·laboració de T. Llinàs, J. Ramírez i altres, va iniciar l'excavació del que suposaven una sitja ibèrica. S'excavà fins a 6 m de fondària una fossa de funció indeterminada, on s'hi localitzaren ceràmiques.

Posteriorment, en una nova cala en el mateix camp s'assolí el sauló natural a 50 cm de la superfície. Durant l'excavació s'exhumaren nombrosos fragments de ceràmica, "sobretot sigillata", claus de ferro, una agulla d'os, una llàntia i dos fragments de ceràmica vidrada romana (PREVOSTI 1981, p. 246).

Una tercera cala va permetre localitzar un dipòsit quadrangular, de parets lleugerament inclinades i fons convergent cap al centre. En les fotografies conservades s'observa que les parets mantienien uns 70 cm d'alçada i que el sòl de dipòsit era "opus signinum", amb una mitja canya de junta amb la paret. En el rebliment s'hi localitzà tot tipus de ceràmica, dues llurnes, un botó d'os, una peça de bronze i altres restes. Destaca l'aparició d'un tresoret de 17 monedes de bronze, col·locat en un amagatall format per dues pedres verticals sostenint una d'horitzontal, situat en un dels angles del dipòsit. Les monedes es situen entre els emperadors Domicià (segle I dC) i Filip I (segle III dC). Al sud d'on es van realitzar les cales, segons la Dra. Prevosti en un camp situat al sud del camí que es dirigeix a Caves Roura (PREVOSTI 1981, p.247), s'hi va excavar una sitja amb materials d'entre el segle II i inicis de l'I aC. L'estructura va aparèixer quan es treien terres per a la construcció de l'autopista.

Al camp de sobre de Cal Mallorquí s'hi localitzà un forn, de planta circular, que no fou excavat completament. Marta Prevosti hi fa constar que "no hi van aparèixer ceràmiques significatives" (PREVOSTI op.cit, p.246).

També es té constància de l'excavació de tres sitges més, d'ubicació indeterminada, una al costat d'una olivera, de la troballa d'un fragment escultòric de bronze que representa un cap de Silè i d'una petita piqueta de ferro, de 13,5 cm de llargada (PREVOSTI op.cit., p.246-247).

Segons la descripció de la Dra. Prevosti, a "mig camí de la carretera que hi mena", en un camp, s'hi va localitzar "un bon nombre" d'enterraments amb "tegula". Es desconeix la ubicació concreta del lloc i si l'esmentat camí correspon al que duu a Cal Mallorquí o al que es dirigeix a Caves Roura (PREVOSTI op.cit., p.246).

Les ceràmiques que es van localitzar en les esmentades excavacions permeten considerar una ocupació de l'indret entre els segles IIaC i VI dC, si bé la major part de produccions es situen entre mitjans del segle I dC i el segle III. Per ara, el conjunt de restes que s'hi ha localitzat permet considerar el jaciment com un notable centre productor, possiblement vinícola, si bé podria tractar-se d'una vil·la.

Segons s'observa en les fotografies conservades, la zona on es localitzà el dipòsit correspon a l'indret on posteriorment es construí l'habitatge de Cave Roura. En el camps a l'entorn d'aquesta finca són molt abundants els fragments de "tegula" i de ceràmiques. En la visita a l'indret per dur a terme la revisió del Catàleg del Patrimoni Arqueològic d'Alella (2004) s'hi va localitzar fragments d'àmfora africana, un opercle i una vora de "dolum". En un marge de la vinya situada al sud de Caves Roura s'hi ha observat una estructura de pedres i fragments de "tegula", en una àrea amb abundants restes. No es pot confirmar que l'estructura sigui romana, podent tractar-se d'una marginada amb materials reutilitzats.

Època/Període

Romana republicana / època tardoromana (ss. II aC - VI dC).

Tipus de Jaciment

Vil·la - Centre de producció - Necròpoli

Notícies Històriques

Restes localitzades pels Srs. Lluís Galera, Bartomeu Llinàs i J. Ramírez i d'altres i excavades parcialment l'any 1969 per ells mateixos.

Bibliografia

Carta Arqueològica d'Alella. Inventari del Patrimoni Arqueològic de Catalunya (IPAC). Generalitat de Catalunya, 1987.
GALERA, L.: "Alella i el mar: una troballa singular", Alella, 100, maig de 1970. p.36-37.
GURT, J.M.: "Un tesoro del siglo III en Masnou (Barcelona)". Gaceta Numismática, 44. Barcelona, 1977, p. 81-89.
MATEU, F.: "Hallazgos monetarios (XXI)", Revista Numisma, 108-113. Madrid, 1971, p.197.
PREVOSTI, M.: "Cronologia i poblament a l'àrea rural de Baetulo". Museu de Badalona. Badalona. 1981. p.246-257. Lám. XIII-XV.
SANAHUJA, S.E.: "Instrumental de hierro agrícola e industrial de la época ibero-romana en Cataluña". Pyrenae, 7. Barcelona, 1971, p.84, fig. 22, 6.



Intervencions

No es té constància de cap actuació posterior.

Estat de Conservació

Indeterminat. Possiblement part de les estructures excavades els anys 60 foren destruïdes durant la construcció de l'habitatge de Caves Roura. És molt probable la conservació d'estructures en els camps de l'entorn.

Observacions

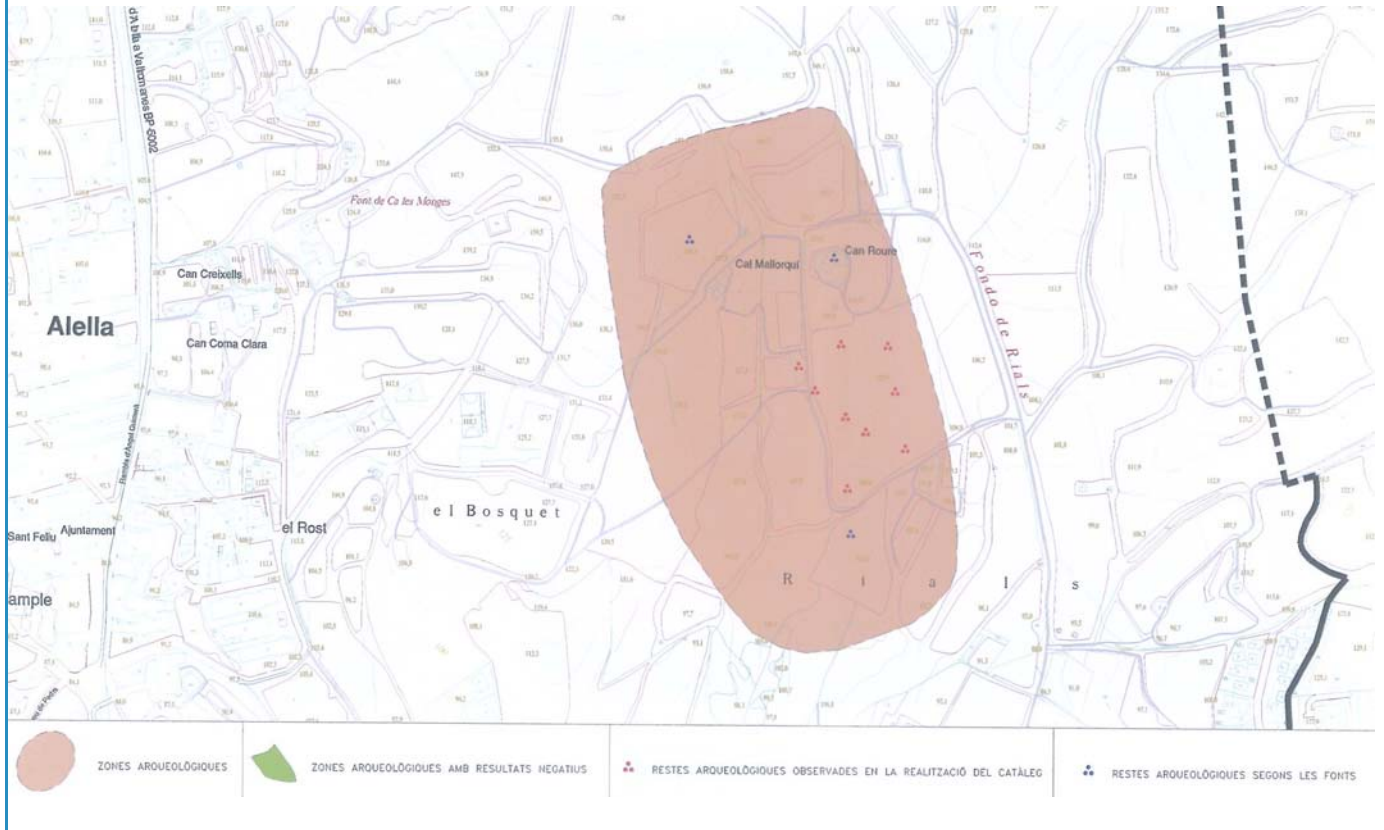
Sovint s'esmenta l'aparició d'un fragment de ceràmica ibèrica que disposa el dibuix d'un vaixell mitjançant el gravat. L'adscripció d'aquesta peça a Cal Mallorca és dubtosa, ja que les fonts l'esmenten sempre malament amb la construcció de l'autopista. El jaciment reuneix una àmplia extensió de restes disperses. És probable la vinculació amb els jaciments de l'Hort d'en Font, Torrent de Rials, Can Petxiu i Can Serra. A la Masia-Museu Can Magarola d'Allella hi ha diverses caixes de materials del jaciment.

Fotografies



PLANEJAMENT	Nivell de Protecció	Tipus de Protecció	
	<input type="radio"/> BCIL <input type="radio"/> BCIN <input checked="" type="radio"/> ZIA <input type="radio"/> BCP	<input type="radio"/> A - INTEGRAL <input type="radio"/> B - VOLUMÈTRICA <input type="radio"/> C - FAÇANA <input type="radio"/> D - IMPLANTACIÓ	<input type="radio"/> E - TIPO LòGICA <input type="radio"/> F - PAISAGÍSTICA <input checked="" type="radio"/> G - ARQUEOLÒGICA <input type="radio"/> H - DOCUMENTAL
Règim del sòl	Qualificació urbanística:	Sistema d'actuació i gestió urbanística	
Sòl no urbanitzable	d'acord amb plànol 7.6		
Descripció de la Protecció			
D'acord amb la Llei 9/1993, de 30 de setembre, del patrimoni cultural català i el Decret 78/2002, de 5 de març de 2002, del Reglament de protecció del patrimoni arqueològic i paleontològic.			
Actuacions permeses			
<p>Qualsevol afectació del subsòl estarà condicionada a la realització d'una intervenció arqueològica. Per a l'obtenció de la llicència d'obres caldrà acreditar la resolució del Departament de Cultura autoritzant aquesta intervenció arqueològica. La intervenció arqueològica haurà de consistir inicialment en un seguiment dels moviments de terres i/o en la realització de sondejos informatius previs. En funció dels resultats i de l'afectació del projecte constructiu a les possibles restes, s'haurà de dur a terme les actuacions d'excavació i documentació arqueològica segons la normativa vigent i les directrius que estableixin el Departament de Cultura i els tècnics municipals. El projecte d'obres restarà condicionat als resultats arqueològics obtinguts i a la resolució sobre el tractament de les restes arqueològiques que emeti el Departament de Cultura d'acord amb la normativa vigent.</p> <p>En el cas de localització de restes en l'entorn immediat a l'àrea delimitada com a Zona d'Interès Arqueològic (ZIA), que és orientativa en motiu del desconeixement dels límits del jaciment arqueològic, s'aplicarà en el subsòl afectat la mateixa protecció i els mateixos condicionants en les actuacions. Les intervencions arqueològiques que s'hi hagin de realitzar seran considerades de caràcter preventiu segons la normativa vigent.</p>			
Fitxes vinculades			
ETN026 - ETN27 - ETN107 - C09 - C10			

Plànol topogràfic de Situació



Ortofotomapa de Situació

ICC. Ortofotomapes Alella - vol juliol 1999



**Codi**

ZIA008

Denominació

CAN PATXIU

Altres denominacions

CAN PITXIU - CAN PETXIU

Categoria

Zones d'Interès Arqueològic (ZIA)

Altres Identificacions

PEPPHAA-A8,
AG-08

PEPPHAA - Pla especial de protecció del patrimoni històric arquitectònic i ambiental d'Alella de 1998

AG: Catàleg del patrimoni arqueològic d'Alella

Emplaçament

Can Patxiu es situa al marge est del Torrent de Rials, a 310 m de l'encreuament del Camí del Mig amb el torrent, al nord de Can Calbet i de l'autopista C-32. L'indret on aparegueren les restes està situat en la terrassa de conreu que limita pel nord amb el camí d'accés a la finca.

Accessos

Des del Camí del Mig, es pot accedir a Can Patxiu pel mateix Torrent de Rials, i prenent, a 310 m, el camí d'accés a la finca, situat al marge est. S'hi pot accedir també prenent el camí que travessa la vall des del Bosquet. La masia es situa a 100 m de l'accés a la finca.

Coordenades UTM X 442.237,00 Y 4.593.861,00 Z 91,00

Superfície aproximada

6386,m2

Descripció

El Sr. Bartomeu Llinàs informà l'equip que realitzava la Carta Arqueològica d'Alella (1987) de la localització d'un o dos forns, probablement romans, en un camp de la finca. Les estructures no es van excavar.

Durant la realització de la Carta Arqueològica d'Alella (1987) es visità l'indret amb el Sr. Llinàs i es parlà amb el propietari de la finca, que recordava només un forn i mostrà el lloc exacte on pot conservar-se'n una part, tapat per una margenada de formigó. El propietari també recordava haver vist pels voltants fragments de "tegulae".

Per a la revisió del Catàleg del Patrimoni Arqueològic d'Alella (2004) es tornà a visitar també la finca i es parlà de nou amb el propietari. El Sr. Patxiu recordava l'aparició d'un forn, que definí com "una taca circular grisosa d'un metre i mig de diàmetre". Informà també que l'estructura es va localitzar en aplanar un camp antigament estructurat en tres feixes i que en aparèixer les restes ho comunicà al Sr. Llinàs. No s'excavà i no s'hi observaven materials a l'interior. El Sr. Patxiu, contràriament a l'any 1987, no recordava l'aparició de fragments de teules, si bé comentà que el forn podria haver estat destinat a coure aquest material constructiu.

L'indret on va aparèixer l'estructura és al camp situat entre el Torrent de Rials, a l'est, i el camí d'accés a la finca, al sud. Probablement la margenada de formigó que s'esmenta en la Carta Arqueològica d'Alella (1987) és la feixa divisòria entre l'esmentat camp i els hivernacles situats a l'oest.

Època/Període

Romana

Tipus de Jaciment

Possibles forns - Hàbitat - Establiment rural.

Notícies Històriques

Referències orals proporcionades pel Sr. Bartomeu Llinàs a l'equip que realitzava la Carta Arqueològica d'Alella (1987).

Bibliografia

Carta Arqueològica d'Alella. Inventari del Patrimoni Arqueològic de Catalunya (IPAC). Generalitat de Catalunya, 1987.

Intervencions

No s'hi ha realitzat cap actuació.

Estat de Conservació

Indeterminat. És possible la conservació parcial de les restes.

Observacions

El jaciment sempre s'ha denominat erròniament com a Can Pitxiu, quan el nom correcte del mas i de la família de propietaris és Can Patxiu. El jaciment pot relacionar-se amb el propers de Cal Mallorquí, Hort d'en Font, Torrent de Rials.

Fotografies



PLANEJAMENT

Nivell de Protecció

- BCIL
- BCIN
- ZIA
- BCP

Tipus de Protecció

- A - INTEGRAL
- B - VOLUMÈTRICA
- C - FAÇANA
- D - IMPLANTACIÓ
- E - TIPO LòGICA
- F - PAISAGÍSTICA
- G - ARQUEOLÒGICA
- H - DOCUMENTAL

Règim del sòl

Sòl no urbanitzable

Qualificació urbanística:

Hidrogràfic i agrícola - clau 2 i

Sistema d'actuació i gestió urbanística

Descripció de la Protecció

D'acord amb la Llei 9/1993, de 30 de setembre, del patrimoni cultural català i el Decret 78/2002, de 5 de març de 2002, del Reglament de protecció del patrimoni arqueològic i paleontològic.

Actuacions permeses

Qualsevol afectació del subsòl estarà condicionada a la realització d'una intervenció arqueològica. Per a l'obtenció de la llicència d'obres caldrà acreditar la resolució del Departament de Cultura autoritzant aquesta intervenció arqueològica. La intervenció arqueològica haurà de consistir inicialment en un seguiment dels moviments de terres i/o en la realització de sondejos informatius previs. En funció dels resultats i de l'afectació del projecte constructiu a les possibles restes, s'haurà de dur a terme les actuacions d'excavació i documentació arqueològica segons la normativa vigent i les directrius que estableixin el Departament de Cultura i els tècnics municipals. El projecte d'obres restarà condicionat als resultats arqueològics obtinguts i a la resolució sobre el tractament de les restes arqueològiques que emeti el Departament de Cultura d'acord amb la normativa vigent.

En el cas de localització de restes en l'entorn immediat a l'àrea delimitada com a Zona d'Interès Arqueològic (ZIA), que és orientativa en motiu del desconeixement dels límits del jaciment arqueològic, s'aplicarà en el subsòl afectat la mateixa protecció i els mateixos condicionants en les actuacions. Les intervencions arqueològiques que s'hi hagin de realitzar seran considerades de caràcter preventiu segons la normativa vigent.

Fitxes vinculades

C07 - C08

Plànol topogràfic de Situació



Ortofotomapa de Situació

ICC. Ortofotomapes Alella - vol juliol 1999





Codi	Denominació	Altres denominacions
ZIA009	CAN SERRA	

Categoria	Altres identificacions	PEPPHAA - Pla especial de protecció del patrimoni històric arquitectònic i ambiental d'Alella de 1998 AG: Catàleg del patrimoni arqueològic d'Alella
Zones d'Interès Arqueològic (ZIA)	PEPPHAA-A9, AG-09	

Emplaçament	Accessos
Camp erm antigament conreat de vinya, ubicat al nord-oest del centre urbà, sobre el bosc de Can Serra i les hortes situades al nord del CEIP Fabra i de l'IES Alella. El terreny s'enclava en a la vessant sud-oest d'un suau turó de la carena entre la Vall de Rials i la Coma Clara, al marge est del camí que de Can Serra condueix a Cal Mallorca.	Des del peu de l'IES d'Alella, cal prendre el camí que voreja el Bosquet i es dirigeix a Cal Mallorca, prenent, abans del desviament vers la masia, el traçat cap els camps del nord. És accessible també des dels diversos camins que parteixen des de Can Serra cap als camps i les hortes.

Coordenades UTM	X	441.621,00	Y	4.594.376,00	Z	148,00	Superfície aproximada	16563,m2
------------------------	---	------------	---	--------------	---	--------	------------------------------	----------

Descripció

Els Srs. Bartomeu Llinàs i Josep Ramírez informaren Marta Prevosti de la troballa d'abundants fragments de "tegulae", "dolia", ceràmiques fines romanes i d'altres tipus (PREVOSTI 1981, p.46). A finals de 1989 i inicis de 1990 s'hi va realitzar una prospecció en motiu de l'aparició de nombroses ceràmiques quan es va llaurar el camp. La intervenció, dirigida per Albert Freixa, va permetre delimitar estructures d'època romana arranades, restes d'"opus signinum" i un abocador. Finalitzats els treballs, s'acordà el reblliment de les restes, aixecant una mica el nivell original per tal de preservar-les de la plantació de ceps. A la Masia-Museu Can Magarola d'Alella hi ha diversos materials del jaciment; la majoria de ceràmiques són de producció ibèrica, circumstància que permet pensar que el jaciment no fou ocupat únicament en època romana. En la visita a l'indret durant la revisió del Catàleg del Patrimoni Arqueològic d'Alella (2004) no s'hi va detectar cap indici ni en el camp ni en l'entorn immediat. L'any 2009, durant l'elaboració del Catàleg per la revisió del POUM d'Alella, es van localitzar en superfície abundants fragments de material arqueològic d'època ibèrica i romana: material constructiu, ceràmica comuna, vaixel·la de taula (sigil·lades), àmfores, etc. La zona amb més densitat de material documentat es troba entre el bosc i el camp erm que hi ha més al nord. Dins el bosc s'observa una sitja excavada furtivament.

Època/Període	Tipus de Jaciment
iberoromana / romana	Hàbitat - establiment rural.

Notícies Històriques	Bibliografia
Referències orals del Srs. Bartomeu Llinàs i Josep Ramírez a la Dra. Marta Prevosti, entorn l'any 1980, de l'existència de nombrosos fragments de ceràmiques romanes.	Carta Arqueològica d'Alella. Inventari del Patrimoni Arqueològic de Catalunya (IPAC). Generalitat de Catalunya, 1987. FREIXA, A.: "Can Serra, Alella". Època romana. Antiguitat tardana. Campanyes 1982-1989. Anuari d'Intervencions Arqueològiques a Catalunya, 1. Servei d'Arqueologia, Barcelona, 1993, p. 168. PREVOSTI, M.: "Cronologia i poblament a l'àrea rural d'Iluro". Caixa d'Estalvis Laietana. Mataró, 1981. p.46.

Intervencions	A finals de 1989 i inicis de 1990 s'hi va realitzar una prospecció en motiu d'uns treballs agrícoles. La intervenció fou dirigida per Albert Freixa.
----------------------	--

Estat de Conservació	Observacions
Indeterminat	No ha estat possible accedir a l'informe o memòria de la prospecció de 1989, potser extraviada. El jaciment pot tenir vinculació amb el proper de Cal Mallorca

Fotografies



PLANEJAMENT

Nivell de Protecció

- BCIL
 BCIN
 ZIA
 BCP

Tipus de Protecció

- A - INTEGRAL
 B - VOLUMÈTRICA
 C - FAÇANA
 D - IMPLANTACIÓ
 E - TIPO LòGICA
 F - PAISAGÍSTICA
 G - ARQUEOLÒGICA
 H - DOCUMENTAL

Règim del sòl

Sòl no urbanitzable

Qualificació urbanística:

Agrícola i forestal - clau 22 i 23

Sistema d'actuació i gestió urbanística

Descripció de la Protecció

D'acord amb la Llei 9/1993, de 30 de setembre, del patrimoni cultural català i el Decret 78/2002, de 5 de març de 2002, del Reglament de protecció del patrimoni arqueològic i paleontològic.

Actuacions permeses

Qualsevol afectació del subsòl estarà condicionada a la realització d'una intervenció arqueològica. Per a l'obtenció de la llicència d'obres caldrà acreditar la resolució del Departament de Cultura autoritzant aquesta intervenció arqueològica. La intervenció arqueològica haurà de consistir inicialment en un seguiment dels moviments de terres i/o en la realització de sondejos informatius previs. En funció dels resultats i de l'afectació del projecte constructiu a les possibles restes, s'haurà de dur a terme les actuacions d'excavació i documentació arqueològica segons la normativa vigent i les directrius que estableixin el Departament de Cultura i els tècnics municipals. El projecte d'obres restarà condicionat als resultats arqueològics obtinguts i a la resolució sobre el tractament de les restes arqueològiques que emeti el Departament de Cultura d'acord amb la normativa vigent.

En el cas de localització de restes en l'entorn immediat a l'àrea delimitada com a Zona d'Interès Arqueològic (ZIA), que és orientativa en motiu del desconeixement dels límits del jaciment arqueològic, s'aplicarà en el subsòl afectat la mateixa protecció i els mateixos condicionants en les actuacions. Les intervencions arqueològiques que s'hi hagin de realitzar seran considerades de caràcter preventiu segons la normativa vigent.

Fitxes vinculades

ARQ064 - ETN089 - ETN104 - MED030

**Codi**

ZIA010

Denominació

CAN SORS

Altres denominacions**Categoria**

Zones d'Interès Arqueològic (ZIA)

Altres Identificacions

PEPPHAA-A10,
AG-10

PEPPHAA - Pla especial de protecció del patrimoni històric arquitectònic i ambiental d'Alella de 1998

AG: Catàleg del patrimoni arqueològic d'Alella

Emplaçament

S'ubica al barri homònim de Can Sors, al límit amb el terme municipal del Masnou, a l'est de la carretera BP-5002. L'àrea delimitada inclou la masia i el seu entorn, comprnent parcialment els carrers Mediterrània i del Masnou.

Accessos

Des de la carretera BP-5002 és accessible pel carrer Guillerries, i seguidament, a mà dreta, prenent el carrer del Masnou. La masia-restaurant de Can Sors està situada a pocs metres, amb entrada pel carrer Mediterrània.

Coordenades UTM

X 442.080,00 Y 4.592.806,00 Z 47,00

Superfície aproximada

8270,m2

Descripció

Lluís Galera donà coneixement, l'any 1969, de l'aparició d'un fragment de T. S. Clara D on hi havia estampada una creu, de doble línia, així com diversos fragments de ceràmica comuna, "tegula", àmfora i una pedra de molí (GALERA 1969, p.6). La troballa la realitzà el Sr. Felicià Homs, propietari de l'empresa que realitzava uns rebaixos de terreny per construir una caseta, sota la presa del Molí de Can Sors. Les restes van aparèixer a 3 m de fondària.

Durant la realització de la Carta Arqueològica d'Alella, l'any 1987, es va saber que la pedra de molí es trobava en una casa propera, sense poder-la veure. En el mateix moment, el propietari de Can Sors lliurà a l'equip que realitzava la Carta Arqueològica un fragment d'una peça circular de ceràmica, que presentava una decoració estampada d'un motiu circular amb una creu en relleu a l'interior, que es repetia a tot el contorn.

En la visita a l'indret durant la revisió del Catàleg del Patrimoni Arqueològic d'Alella (2004) no s'hi va detectar cap indici de restes arqueològiques, possiblement a causa de la seva profunditat.

Època/Període

Romana

Tipus de Jaciment

Hàbitat - Establiment rural.

Notícies Històriques

Notícies històriques del Sr. Lluís Galera, sobre l'aparició d'un fragment de T.S. Clara D durant unes obres realitzades vers la primera meitat de la dècada de 1960, publicades l'any 1969.

Bibliografia

Carta Arqueològica d'Alella. Inventari del Patrimoni Arqueològic de Catalunya (IPAC). Generalitat de Catalunya, 1987.
GALERA, Ll.: "El Cristianisme en la nostra comarca", Alella, 94, novembre de 1969, p. 6.
GALERA, Ll.; ARTÉS, S.: Notes històriques de la parròquia de Sant Feliu d'Alella. Alella, 1975. p.21-A.
PREVOSTI, M.: "Cronologia i poblament a l'àrea rural d'Iluro". Caixa d'Estalvis Laietana. Mataró, 1981. p.47.
RIBAS, M.: "El Maresme en els primers segles del Cristianisme". Mataró, 1975. p. 98-99.

Intervencions

No s'hi ha realitzat cap actuació, únicament la recollida de material superficial.

Estat de Conservació

Indeterminat. És possible la conservació de restes al subsòl de la masia i el seu entorn.

Observacions

La ceràmica lliurada pel propietari de Can Sors fou tramesa al Museu de Can Magarola. En cas de romandre-hi, no ha estat localitzada.

Fotografies



PLANEJAMENT

Nivell de Protecció

- BCIL
- BCIN
- ZIA
- BCP

Tipus de Protecció

- A - INTEGRAL
- B - VOLUMÈTRICA
- C - FAÇANA
- D - IMPLANTACIÓ
- E - TIPO LòGICA
- F - PAISAGÍSTICA
- G - ARQUEOLÒGICA
- H - DOCUMENTAL

Règim del sòl

Sòl urbà

Qualificació urbanística:

d'acord amb plànol 7.8

Sistema d'actuació i gestió urbanística

Descripció de la Protecció

D'acord amb la Llei 9/1993, de 30 de setembre, del patrimoni cultural català i el Decret 78/2002, de 5 de març de 2002, del Reglament de protecció del patrimoni arqueològic i paleontològic.

Actuacions permeses

Qualsevol afectació del subsòl estarà condicionada a la realització d'una intervenció arqueològica. Per a l'obtenció de la llicència d'obres caldrà acreditar la resolució del Departament de Cultura autoritzant aquesta intervenció arqueològica. La intervenció arqueològica haurà de consistir inicialment en un seguiment dels moviments de terres i/o en la realització de sondejos informatius previs. En funció dels resultats i de l'afectació del projecte constructiu a les possibles restes, s'haurà de dur a terme les actuacions d'excavació i documentació arqueològica segons la normativa vigent i les directrius que estableixin el Departament de Cultura i els tècnics municipals. El projecte d'obres restarà condicionat als resultats arqueològics obtinguts i a la resolució sobre el tractament de les restes arqueològiques que emeti el Departament de Cultura d'acord amb la normativa vigent.

En el cas de localització de restes en l'entorn immediat a l'àrea delimitada com a Zona d'Interès Arqueològic (ZIA), que és orientativa en motiu del desconeixement dels límits del jaciment arqueològic, s'aplicarà en el subsòl afectat la mateixa protecció i els mateixos condicionants en les actuacions. Les intervencions arqueològiques que s'hi hagin de realitzar seran considerades de caràcter preventiu segons la normativa vigent.

Fitxes vinculades

ARQ065

Plànol topogràfic de Situació



Ortofotomapa de Situació

ICC. Ortofotomapes Alella - vol juliol 1999





Codi	Denominació	Altres denominacions
ZIA011	CAN TEIXIDOR	

Categoria	Altres Identificacions	PEPPHAA - Pla especial de protecció del patrimoni històric arquitectònic i ambiental d'Alella de 1998 AG: Catàleg del patrimoni arqueològic d'Alella
Zones d'Interès Arqueològic (ZIA)	PEPPHAA-A21, AG-11	

Emplaçament	Accessos
La situació del jaciment és força imprecisa, si bé correspon probablement a l'entorn de la masia de Can Teixidor i els terrenys situats al nord. L'indret es situa al límit sud del terme d'Alella, pertanyent les parts sud i sud-est de l'àrea delimitada al municipi de Masnou.	S'hi accedeix directament des de l'N-II o bé des de la BP-5002 pels carrers de Rosa Sensat, la Nau i c. Galió.

Coordenades UTM	X	441.766,00	Y	4.592.124,00	Z	32,00	Superfície aproximada	15457,m2
------------------------	---	------------	---	--------------	---	-------	------------------------------	----------

Descripció

A l'entorn de la masia de Can Teixidor, en els camps que l'envoltaven, s'hi observaren abundants fragments de ceràmica romana vers l'any 1980 (PREVOSTI 1981, 233).

El 8 de desembre de 1960 el Sr. Lluís Galera inicià l'excavació d'unes restes de parets en una vinya de pendent suau i amb un petit promontori petri, sense vegetació. Aquest indret és actualment indeterminat. S'hi va documentar un conjunt de mur amb diversos àmbits. A l'oest s'hi documentà una paret de 10 m de longitud obrada amb grans pedres, que conformava un angle recte, al sud, amb una altra similar, de 50 cm d'amplada i 3 m de llargada. Perpendiculars a la primera, s'hi adossaven dos murs d'entre 50 i 60 cm d'amplada i de 1,60 i 2,80 m de llargada, separats entre per un metre de distància.

Les restes formaven un mínim de tres àmbits: al nord un àmbit sense nivells arqueològics; al centre una petita cambra rectangular d'un metre d'amplada, on s'hi excavà una fossa per encabir-hi algun tipus de tenalla; al sud un àmbit de 7,90 m de llargada i com a mínim 3 m d'amplada. Aquest darrer presentava les parets de l'interior estucades, predominant el color vermell. Al centre s'hi localitzà un "dipòsit", del qual se'n conservava un lateral de 5,40 m de llargada, revestit d'estuc vermellós a l'interior. Al centre del "dipòsit" s'hi documentà una pedra de superfície plana, de 50 cm de llargada. L'excavació proporcionà tot tipus de produccions ceràmiques, predominant, en la vaixella fina, la T.S. Sudgàl·lica, T.S. Hispànica i T.S. Clara A, fet que situa els segles I i II dC com el període de major activitat. També s'hi exhumaren abundants fragments de Campaniana B i alguns de T.S. Clara D, fet que emmarca les restes entre els segles I aC i V dC. També s'hi localitzaren tres motlles de petites escultures.

Entre els mesos d'octubre i novembre de 1970 la major part de restes foren destruïdes durant la construcció de la urbanització de Can Teixidor. Durant els treballs de construcció el Sr. Galera va detectar dues sitges en una rasa per a la conducció d'aigua. El 6 de desembre de 1970 va iniciar l'excavació d'una de les sitges. La segona va ser buidada pels obrers de l'obra. No hi ha referències dels resultats de cap de les dues.

La Carta Arqueològica d'Alella (1987) exposa que en un indret indeterminat de Can Teixidor s'hi localitzà un vas sencer, dues bases i altres fragments ceràmics, amb decoracions cordades i incises, procedents d'una necròpoli "hallstättica". Es desconeix l'any en què es van localitzar aquestes restes i la persona que les recuperà.

La font que cita la Carta Arqueològica no situa a Can Teixidor cap necròpoli, sinó un poblat o restes a l'aire lliure del Bronze Final (MAYA; PONS 1982, p.76-77).

Època/Període	Tipus de Jaciment
Bronze Final / I ^a Edat del Ferro (1100 - 600 aC) i romana (ss. I a	Hàbitat - Establiment rural.

Notícies Històriques	Bibliografia
	Carta Arqueològica d'Alella. Inventari del Patrimoni Arqueològic de Catalunya (IPAC). Generalitat de Catalunya, 1987. MAYA, J.L.; PONS, E.: Bronze Final, "L'arqueologia a Catalunya avui", Generalitat de Catalunya 1982, p. 76-77. PREVOSTI, M.: "Cronologia i poblament a l'àrea rural de Baetulo". Museu de Badalona. Badalona. 1981. p.233-243. Làm. XI-XII. RIBAS, M.: El Maresme en els primers segles del Cristianisme. Mataró, 1975.

Intervencions	Sr. L.I. Galera i col·laboradors el desembre de 1960, on s'excavaren unes habitacions. Sr. L.I. Galera i col·laboradors el desembre de 1970, on s'excavaren unes sitges, en el moment en què el jaciment era destruït per la urbanització dels terrenys.
----------------------	---

Estat de Conservació	Observacions
Dolent. Destruïdes per la construcció de la urbanització. Podent romandre restes en algun sector. Les restes del Bronze Final foren destruïdes parcialment en obrir un dels carrers de la urbanització.	Alguns materials estan dipositats al Museu de la Nàutica del Masnou, inclosos els del Bronze Final. El jaciment romà pot tenir una clara vinculació amb el del carrer Catalunya, colindants. És proper també als jaciments de la Serreta i Ca l'Aragó, d'Alella, i Bell Resguard, del Masnou. La major part del jaciment es situa en sòl del terme municipal del Masnou.

Fotografies



PLANEJAMENT

Nivell de Protecció

- BCIL
- BCIN
- ZIA
- BCP

Tipus de Protecció

- A - INTEGRAL
- B - VOLUMÈTRICA
- C - FAÇANA
- D - IMPLANTACIÓ
- E - TIPOLÒGICA
- F - PAISAGÍSTICA
- G - ARQUEOLÒGICA
- H - DOCUMENTAL

Règim del sòl

Sòl urbà

Qualificació urbanística:

Viari i ciutat jardí - clau 1 i 13d

Sistema d'actuació i gestió urbanística

Descripció de la Protecció

D'acord amb la Llei 9/1993, de 30 de setembre, del patrimoni cultural català i el Decret 78/2002, de 5 de març de 2002, del Reglament de protecció del patrimoni arqueològic i paleontològic.

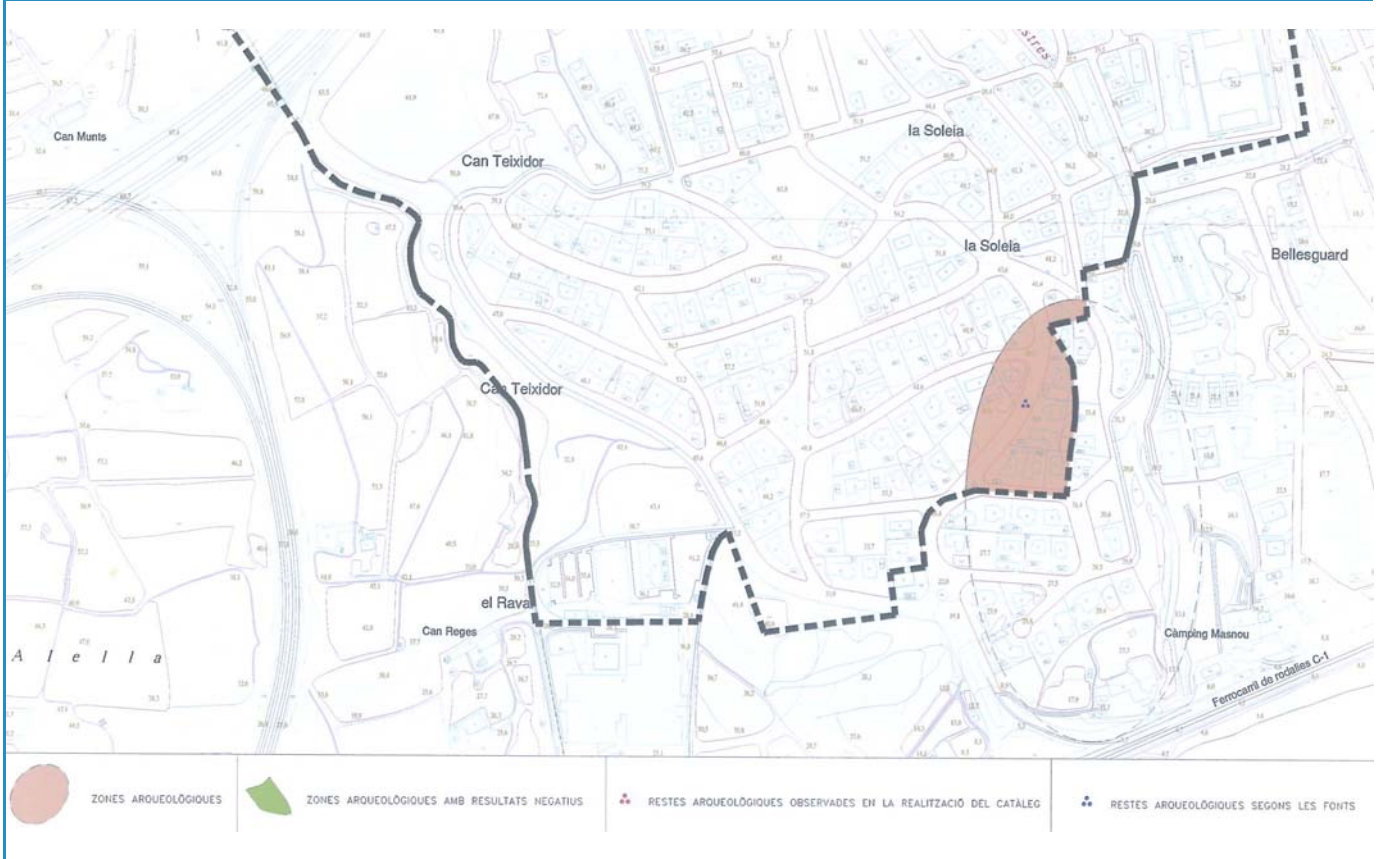
Actuacions permeses

Qualsevol afectació del subsòl estarà condicionada a la realització d'una intervenció arqueològica. Per a l'obtenció de la llicència d'obres caldrà acreditar la resolució del Departament de Cultura autoritzant aquesta intervenció arqueològica. La intervenció arqueològica haurà de consistir inicialment en un seguiment dels moviments de terres i/o en la realització de sondejos informatius previs. En funció dels resultats i de l'afectació del projecte constructiu a les possibles restes, s'haurà de dur a terme les actuacions d'excavació i documentació arqueològica segons la normativa vigent i les directrius que estableixin el Departament de Cultura i els tècnics municipals. El projecte d'obres restarà condicionat als resultats arqueològics obtinguts i a la resolució sobre el tractament de les restes arqueològiques que emeti el Departament de Cultura d'acord amb la normativa vigent.

En el cas de localització de restes en l'entorn immediat a l'àrea delimitada com a Zona d'Interès Arqueològic (ZIA), que és orientativa en motiu del desconeixement dels límits del jaciment arqueològic, s'aplicarà en el subsòl afectat la mateixa protecció i els mateixos condicionants en les actuacions. Les intervencions arqueològiques que s'hi hagin de realitzar seran considerades de caràcter preventiu segons la normativa vigent.

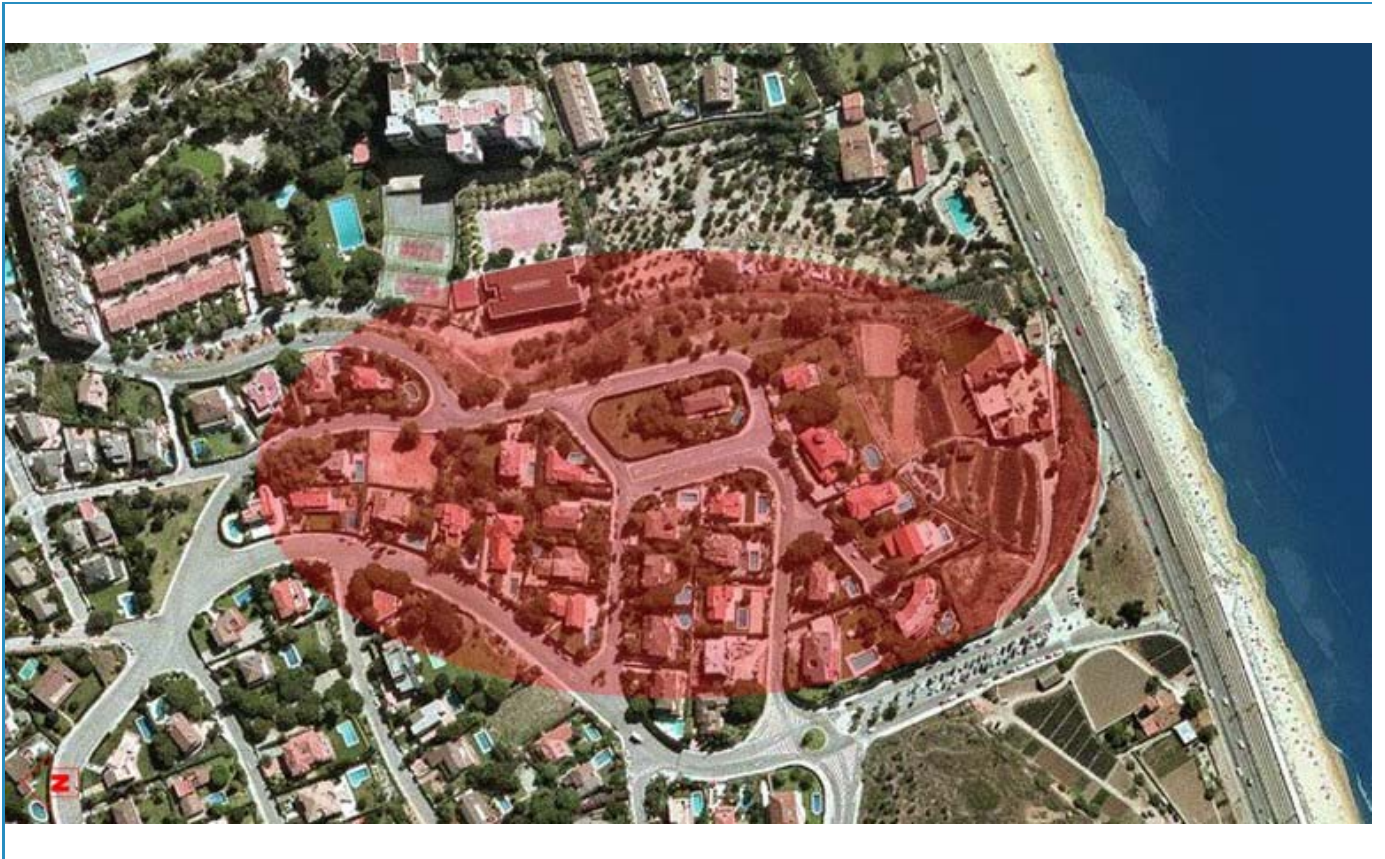
Fitxes vinculades

Plànol topogràfic de Situació



Ortofotomapa de Situació

ICC. Ortofotomapes Alella - vol juliol 1999





Codi

ZIA012

Denominació

CARRER CANONGE / PONT DE L'AUTOPISTA

Altres denominacions

Categoria

Zones d'Interès Arqueològic (ZIA)

Altres Identificacions

PEPPHAA-A11,
AG-12

PEPPHAA - Pla especial de protecció del patrimoni històric arquitectònic i ambiental d'Alella de 1998

AG: Catàleg del patrimoni arqueològic d'Alella

Emplaçament

Jaciment situat entre els barris del Canonge i Mar i Muntanya. Les restes van aparèixer en construir-se l'actual autopista C-32, a l'alçada del pont entre la Creu de Pedra i Mar i Muntanya. També se'n localitzaren en un antic camp del carrer del Canonge o de l'entorn.

Accessos

Des de la BP-5002 s'accedeix directament al barri del Canonge creuant la Riera d'Alella. Des del centre d'Alella, per la zona de la Creu de Pedra, des de l'inici de la urbanització Mar i Muntanya, en direcció est.

Coordenades UTM

X 441.431,00 Y 4.593.078,00 Z 69,00

Superfície aproximada

40218,m2

Descripció

Hi ha diverses notícies de l'aparició de restes en l'indret, d'ubicació poc concreta. Galera i Artés hi situen una vil·la romana (GALERA; ARTÉS 1975, p.17 i 21-A). Marta Prevosti separa les restes en dos jaciments, "Pont de l'Autopista" i "Carrer Canonge", segons les informacions facilitades per Ll. Galera i Josep Ramírez, vers 1980 (PREVOSTI 1981, p.232). Durant la realització de la Carta Arqueològica d'Alella (1987), Josep Ramírez informà de l'existència de restes de ceràmica ibèrica de tot tipus per la zona.

Al carrer del Canonge, o en els entorns, es localitzà una possible sitja amb materials romans, entre els quals una as de Tiberi (anvers IMP.CAES.AVG.TR.POT.PON.MAX.P.P.; revers TI.CAESAR C.V.T.), uns amforiscs i una petita gerra de ceràmica grisa ibèrica. Segons M. Prevosti, en la sitja també va aparèixer un fragment de braç de marbre blanc d'una escultura (PREVOSTI op.cit., p.232). Durant la realització de la Carta Arqueològica d'Alella, es parlà amb el Sr. Joan Aragó i Ros, que efectuà la troballa i confirmà que el fragment d'escultura va aparèixer al Torrent del Sistres. Galera i Artés situen correctament la troballa al Torrent del Sistres.

Durant la construcció de l'autopista, a l'alçada del pont que la creua, entre Creu de Pedra i Mar i Muntanya, s'hi va excavar una inhumació, de la qual se'n conservava el crani, "de criatura" i esclafat, sense la part facial i amb càries a les dents, i part de les altres restes òssies, trossejades. La sepultura es constituïa d'una fossa, "de forma antropomorfa", excavada en el subsòl argilós i orientada en sentit est-oest. L'individu era cobert amb "tegulae", una de les quals disposant d'un orifici de 1,5 cm de diàmetre (PREVOSTI 1981, p.232). Pot tractar-se d'un enterrament tardorromà o alt-medieval.

En la visita a l'indret per dur a terme la revisió del Catàleg del Patrimoni Arqueològic d'Alella (2004) no es va observar cap indici de restes arqueològiques en el sector del Canonge, molt urbanitzat. Per contra, en el solar erm situat al sud del punt de l'autopista, entre el lateral est de l'Avinguda d'Alella i el marge nord del Carrer Lleida, es van localitzar alguns fragments de ceràmica comuna ibèrica, ceràmica comuna romana i fragments de "tegula". Destaca un fragment de T.S. Sudgàl·lica que correspon a la meitat d'una base i on s'hi conserva part d'un segell de fàbrica, de tipus cartel·la, on s'hi llegeix "A", com a darrera lletra.

Època/Període

Iberoromana / romana

Tipus de Jaciment

Hàbitat - Establiment rural - Necròpoli

Notícies Històriques

Restes descobertes pels Srs. Lluís Galera i Josep Ramírez, a finals de la dècada de 1960.

Bibliografia

Carta Arqueològica d'Alella. Inventari del Patrimoni Arqueològic de Catalunya (IPAC). Generalitat de Catalunya, 1987.
GALERA, Ll.; ARTÉS, S.: "Notes històriques de la parròquia de Sant Feliu d'Alella". Alella.1975. p.17-B i 21-A.
PREVOSTI, M.: "Cronologia i poblament a l'àrea rural de Baetulo". Museu de Badalona. Badalona. 1981. p.232-233.

Intervencions

No es té constància de cap actuació posterior.

Estat de Conservació

Indeterminat. En el sector del Canonge les possibles restes podrien estar destruïdes o molt malmeses. En el sector de Mar i Muntanya, al sud-oest del pont de l'autopista, hi poden romandre restes.

Observacions

El jaciment és molt proper als de l'Hort de Cal Magre i la Plana. És molt possible la vinculació entre ells.
Es desconeix la ubicació dels materials.

Fotografies



PLANEJAMENT	Nivell de Protecció	Tipus de Protecció	
	<input type="radio"/> BCIL <input type="radio"/> BCIN <input checked="" type="radio"/> ZIA <input type="radio"/> BCP	<input type="radio"/> A - INTEGRAL <input type="radio"/> B - VOLUMÈTRICA <input type="radio"/> C - FAÇANA <input type="radio"/> D - IMPLANTACIÓ	<input type="radio"/> E - TIPO LòGICA <input type="radio"/> F - PAISAGÍSTICA <input checked="" type="radio"/> G - ARQUEOLÒGICA <input type="radio"/> H - DOCUMENTAL

Règim del sòl

Qualificació urbanística:

d'acord amb plànol 7.8

Sistema d'actuació i gestió urbanística

Descripció de la Protecció

D'acord amb la Llei 9/1993, de 30 de setembre, del patrimoni cultural català i el Decret 78/2002, de 5 de març de 2002, del Reglament de protecció del patrimoni arqueològic i paleontològic.

Actuacions permeses

Qualsevol afectació del subsòl estarà condicionada a la realització d'una intervenció arqueològica. Per a l'obtenció de la llicència d'obres caldrà acreditar la resolució del Departament de Cultura autoritzant aquesta intervenció arqueològica. La intervenció arqueològica haurà de consistir inicialment en un seguiment dels moviments de terres i/o en la realització de sondejos informatius previs. En funció dels resultats i de l'afectació del projecte constructiu a les possibles restes, s'haurà de dur a terme les actuacions d'excavació i documentació arqueològica segons la normativa vigent i les directrius que estableixin el Departament de Cultura i els tècnics municipals. El projecte d'obres restarà condicionat als resultats arqueològics obtinguts i a la resolució sobre el tractament de les restes arqueològiques que emeti el Departament de Cultura d'acord amb la normativa vigent.

En el cas de localització de restes en l'entorn immediat a l'àrea delimitada com a Zona d'Interès Arqueològic (ZIA), que és orientativa en motiu del desconeixement dels límits del jaciment arqueològic, s'aplicarà en el subsòl afectat la mateixa protecció i els mateixos condicionants en les actuacions. Les intervencions arqueològiques que s'hi hagin de realitzar seran considerades de caràcter preventiu segons la normativa vigent.

Fitxes vinculades



Codi	Denominació	Altres denominacions
ZIA013	CARRER CATALUNYA	

Categoria	Altres Identificacions	
Zones d'Interès Arqueològic (ZIA)	PEPPHAA-A12, AG-13	PEPPHAA - Pla especial de protecció del patrimoni històric arquitectònic i ambiental d'Alella de 1998 AG: Catàleg del patrimoni arqueològic d'Alella

Emplaçament	Accessos
Solar actualment destinat a zona verda, al límit dels barris de Soleia i Can Teixidor, a l'extrem sud del terme. L'indret es delimita a l'est pel Carrer Catalunya (La Soleia), l'Avinguda Canonge Vilaseca (Can Teixidor) pel sud i el Carrer del Pirineu per l'oest. Al nord hi ha diverses cases. El jaciment és limitrof amb el de Can Teixidor.	Des de la carretera BP-5002 s'hi accedeix pel carrer de Rosa Sensat, al Masnou, continuant a mà esquerra pel carrer de la Nau en direcció nord. També és fàcilment accessible des de Mar i Muntanya i des de la Serreta.

Coordenades UTM	X	441.771,00	Y	4.592.362,00	Z	41,00	Superfície aproximada
							5917,m2

Descripció
Jordi i Xavier Bagà, Josep Ramírez i Ramon Coll van localitzar les restes el novembre de 1986 i n'informaren a l'equip que realitzava la Carta Arqueològica d'Alella (1987). Segons ells, en el marge oest del darrer solar del carrer Catalunya, al sud, s'hi va localitzar ceràmiques comunes ibèriques, àmfora ibèrica, un fragment de ceràmica grisa ibèrica de factura tardana, fragments de "tegula" i un rebuig de coccio de ceràmica. No s'hi van observar estructures. En la visita a l'indret durant la revisió del Catàleg del Patrimoni Arqueològic d'Alella (2004) no s'hi observà cap indici de restes arqueològiques. El solar és enjardinat.

Època/Període	Tipus de Jaciment
Íberoromana	Indeterminat. Possible hàbitat - establiment rural.

Notícies Històriques	Bibliografia
Referències orals de Jordi i Xavier Bagà, Josep Ramírez i Ramon Coll a l'equip que realitzava la Carta Arqueològica d'Alella (1987). Les restes foren localitzades per ells el novembre de 1986. Ramon Coll en confirmà la notícia durant la revisió del Catàleg d'Alella.	Carta Arqueològica d'Alella. Inventari del Patrimoni Arqueològic de Catalunya (IPAC). Generalitat de Catalunya, 1987.

Intervencions	No es té constància de cap actuació.
----------------------	--------------------------------------

Estat de Conservació	Observacions
Indeterminat. El subsòl del solar, poc afectat per moviments de terres, podria conservar algun tipus de restes. En l'entorn, en el cas d'existència de restes, les obres d'urbanització probablement les haurien malmès.	El jaciment és limitrof amb el de Can Teixidor. Pot tractar-se del mateix establiment. És proper als jaciments de Ca l'Aragó i La Serreta, d'Alella, i el Bell Resguard, del Masnou.

Fotografies



PLANEJAMENT	Nivell de Protecció	Tipus de Protecció	
	<input type="radio"/> BCIL <input type="radio"/> BCIN <input checked="" type="radio"/> ZIA <input type="radio"/> BCP	<input type="radio"/> A - INTEGRAL <input type="radio"/> B - VOLUMÈTRICA <input type="radio"/> C - FAÇANA <input type="radio"/> D - IMPLANTACIÓ	<input type="radio"/> E - TIPO LòGICA <input type="radio"/> F - PAISAGÍSTICA <input checked="" type="radio"/> G - ARQUEOLÒGICA <input type="radio"/> H - DOCUMENTAL
Règim del sòl	Qualificació urbanística:	Sistema d'actuació i gestió urbanística	
Sòl urbà	Viari i espais lliures públics - cl		
Descripció de la Protecció			
D'acord amb la Llei 9/1993, de 30 de setembre, del patrimoni cultural català i el Decret 78/2002, de 5 de març de 2002, del Reglament de protecció del patrimoni arqueològic i paleontològic.			
Actuacions permeses			
Qualsevol afectació del subsòl estarà condicionada a la realització d'una intervenció arqueològica. Per a l'obtenció de la llicència d'obres caldrà acreditar la resolució del Departament de Cultura autoritzant aquesta intervenció arqueològica. La intervenció arqueològica haurà de consistir inicialment en un seguiment dels moviments de terres i/o en la realització de sondejos informatius previs. En funció dels resultats i de l'afectació del projecte constructiu a les possibles restes, s'haurà de dur a terme les actuacions d'excavació i documentació arqueològica segons la normativa vigent i les directrius que estableixin el Departament de Cultura i els tècnics municipals. El projecte d'obres restarà condicionat als resultats arqueològics obtinguts i a la resolució sobre el tractament de les restes arqueològiques que emeti el Departament de Cultura d'acord amb la normativa vigent. En el cas de localització de restes en l'entorn immediat a l'àrea delimitada com a Zona d'Interès Arqueològic (ZIA), que és orientativa en motiu del desconeixement dels límits del jaciment arqueològic, s'aplicarà en el subsòl afectat la mateixa protecció i els mateixos condicionants en les actuacions. Les intervencions arqueològiques que s'hi hagin de realitzar seran considerades de caràcter preventiu segons la normativa vigent.			
Fitxes vinculades			

Plànol topogràfic de Situació



Ortofotomapa de Situació

ICC. Ortofotomapes Alella - vol juliol 1999





Codi

ZIA014

Denominació

HORT DE CAL MAGRE

Altres denominacions

HORT D'EN PARERAS

Categoria

Zones d'Interès Arqueològic (ZIA)

Altres Identificacions

PEPPHAA-A14,
AG-14

PEPPHAA - Pla especial de protecció del patrimoni històric arquitectònic i ambiental d'Alella de 1998

AG: Catàleg del patrimoni arqueològic d'Alella

Emplaçament

Camps de conreu situats al sud-oest del centre urbà, a la zona de la Creu de Pedra i al nord de l'autopista C-32. Els camps es delimiten a l'est pel Passeig de la Creu de Pedra, al nord pel Camí del Mig, a l'oest pel Torrent del Cementiri i al sud per la mateixa autopista. Els camps estan destinats a la plantació de vinya i d'hortalisses.

Accessos

Des del centre urbà s'hi accedeix per la Riera Principal, en direcció sud, fins al Carrer Charles Rivel, a l'oest, trobant els camps al sud-oest del giratori situat en la confluència d'aquest carrer amb el Passeig de la Creu de Pedra. També és fàcilment accessible des de la zona de Mar i Muntanya, seguint l'Avinguda d'Alella fins a la Creu de Pedra.

Coordenades UTM

X 441.265,00 Y 4.593.259,00 Z 83,00

Superfície aproximada

26726,m2

Descripció

Lluís Galera publicà, l'any 1949, la troballa a l'Hort d'en Pareras d'una "destral un xic barroera, que presentava una accentuada polimentació en el tall". També, en la mateixa horta, hi observà "una paret còncava i fumada", que s'interpreta com les restes d'un forn, així com diverses peses de teler d'argila cuita (GALERA 1949, p.119-121).

Lluís Galera i Salvador Artés situen en l'indret una vil·la romana (GALERA; ARTÉS 1975, p. 21-A).

Marta Prevosti, que registra l'Hort del Magre i l'Hort d'en Pareras com a dos jaciments diferents, hi cita també l'aparició de dues pedres de molí, una a cada horta (PREVOSTI 1981, p.243-244).

Durant la realització de la Carta Arqueològica d'Alella (1987) es va poder veure una d'aquestes dues pedres, situada al costat de la barraca de l'Hort de Cal Magre. En la Carta es cita la localització, enfront el camp, d'una sepultura d'infant tapada per una "tegula", durant les obres de construcció de l'autopista, "on actualment hi ha un pont". És possible que aquesta inhumació correspongui a la que s'inclou en el jaciment del Carrer Canonge / Pont de l'Autopista. La informació fou facilitada per Bartomeu Llinàs l'any 1987.

En la visita a l'indret durant la revisió del Catàleg del Patrimoni Arqueològic d'Alella (2004) s'observà que l'horta que limita amb el Camí del Mig fou notablement rebaixada feia pocs anys, condicionant el terreny per al seu ús agrícola. En el talús que limita amb el Passeig de la Creu de Pedra no s'hi observaren restes. Tampoc no es localitzà la pedra de premsa que s'observà l'any 1987, potser desapareguda.

Època/Període

Neolític / Edat de Bronze i romana

Tipus de Jaciment

Indeterminat. Possible assentament a l'aire lliure, possible hàbitat - establi

Notícies Històriques

Jaciment descobert pel Sr. Pere Pareras, segons el Sr. Lluís Galera, que publicà la notícia de les troballes l'any 1949. Referències orals del Sr. Bartomeu Llinàs durant la realització de la Carta Arqueològica d'Alella (1987).

Bibliografia

Carta Arqueològica d'Alella. Inventari del Patrimoni Arqueològic de Catalunya (IPAC). Generalitat de Catalunya, 1987.
GALERA, LI.: "La intensitat arqueològica d'un triangle llevantí: Alella, Masnou, Teià.". MVSEV. Mataró, 1949, p. 119 i 121.
GALERA, LI.; ARTÉS, S.: "Notes històriques de la parròquia de Sant Feliu d'Alella". Alella.1975. 21-A
PREVOSTI, M.: "Cronologia i poblament a l'àrea rural de Baetulo". Museu de Badalona. Badalona. 1981. p.243-244.

Intervencions

No es té constància de cap actuació.

Estat de Conservació

Indeterminat.
Possiblement malmès pels treballs agrícoles i l'arranjament dels camps per a aquest ús.

Observacions

El jaciment pot estar vinculat als de la Plana i carrer Canonge / Pont de l'Autopista, molt propers.

Fotografies



PLANEJAMENT	Nivell de Protecció	Tipus de Protecció	
	<input type="radio"/> BCIL <input type="radio"/> BCIN <input checked="" type="radio"/> ZIA <input type="radio"/> BCP	<input type="radio"/> A - INTEGRAL <input type="radio"/> B - VOLUMÈTRICA <input type="radio"/> C - FAÇANA <input type="radio"/> D - IMPLANTACIÓ	<input type="radio"/> E - TIPOLÒGICA <input type="radio"/> F - PAISAGÍSTICA <input checked="" type="radio"/> G - ARQUEOLÒGICA <input type="radio"/> H - DOCUMENTAL
Règim del sòl	Qualificació urbanística:	Sistema d'actuació i gestió urbanística	
	d'acord amb plànol 7.8		
Descripció de la Protecció			
D'acord amb la Llei 9/1993, de 30 de setembre, del patrimoni cultural català i el Decret 78/2002, de 5 de març de 2002, del Reglament de protecció del patrimoni arqueològic i paleontològic.			
Actuacions permeses			
Qualsevol afectació del subsòl estarà condicionada a la realització d'una intervenció arqueològica. Per a l'obtenció de la llicència d'obres caldrà acreditar la resolució del Departament de Cultura autoritzant aquesta intervenció arqueològica. La intervenció arqueològica haurà de consistir inicialment en un seguiment dels moviments de terres i/o en la realització de sondejos informatius previs. En funció dels resultats i de l'afectació del projecte constructiu a les possibles restes, s'haurà de dur a terme les actuacions d'excavació i documentació arqueològica segons la normativa vigent i les directrius que estableixin el Departament de Cultura i els tècnics municipals. El projecte d'obres restarà condicionat als resultats arqueològics obtinguts i a la resolució sobre el tractament de les restes arqueològiques que emeti el Departament de Cultura d'acord amb la normativa vigent. En el cas de localització de restes en l'entorn immediat a l'àrea delimitada com a Zona d'Interès Arqueològic (ZIA), que és orientativa en motiu del desconeixement dels límits del jaciment arqueològic, s'aplicarà en el subsòl afectat la mateixa protecció i els mateixos condicionants en les actuacions. Les intervencions arqueològiques que s'hi hagin de realitzar seran considerades de caràcter preventiu segons la normativa vigent.			
Fitxes vinculades			
ETN010 - ETN011			

Plànol topogràfic de Situació



Ortofotomapa de Situació

ICC. Ortofotomapes Alella - vol juliol 1999





Codi ZIA015	Denominació HORT D'EN FONT	Altres denominacions
Categoria Zones d'Interès Arqueològic (ZIA)	Altres Identificacions PEPPHAA-A13, AG-15	PEPPHAA - Pla especial de protecció del patrimoni històric arquitectònic i ambiental d'Alella de 1998 AG: Catàleg del patrimoni arqueològic d'Alella
Emplaçament Està situada al marge est del Torrent de Rials, a 130 m de l'encreuament del Camí del Mig amb el torrent, al nord de l'autopista C-32. Els camps estan destinats a l'horticultura.	Accessos Des del Camí del Mig, s'accedeix als camps pel torrent de Rials, just davant del pas per sota l'autopista.	
Coordenades UTM X 442.115,00 Y 4.593.682,00 Z 88,00	Superfície aproximada 25081,m2	
Descripció En l'indret, Lluís Galera i Salvador Artés hi situen una vil·la romana en la publicació de l'any 1975 (GALERA; ARTÉS 1975, p. 21-A). El Sr. Bartomeu Llinàs informà l'equip que realitzava la Carta Arqueològica d'Alella (1987) que en el marge d'una terrassa de l'hort aparegué una rasa plena de ceràmiques romanes i que en el torrent de Rials, que passa a l'est de l'hort, hi trobà un pivot d'àmfora en una rasa que s'obrí per enterrar una canalització. En la visita a l'indret durant la revisió del Catàleg del Patrimoni Arqueològic d'Alella (2004) no s'observà en superfície cap indici de restes arqueològiques, si bé l'existència de diversos hivernacles i plantacions en dificultaren l'observació.		
Època/Període Romana	Tipus de Jaciment Indeterminat - possible hàbitat - Rstabliment rural.	
Notícies Històriques Ll. Galera i S. Artés hi situen una vil·la romana en la publicació de l'any 1975. Referències orals proporcionades per Bartomeu Llinàs durant la realització de la Carta Arqueològica d'Alella (1987).	Bibliografia Carta Arqueològica d'Alella. Inventari del Patrimoni Arqueològic de Catalunya (IPAC). Generalitat de Catalunya, 1987. GALERA, L.; ARTÉS, S.: "Notes històriques de la parròquia de Sant Feliu d'Alella". Alella.1975. p.21-A.	
Intervencions No es té constància de cap actuació, únicament la recollida de material superficial.	Observacions No es té notícia de la conservació de materials. És possible la vinculació del jaciment amb els propers del torrent de Rials i Can Patxiu.	
Estat de Conservació Indeterminat. Possiblement molt afectat pels conreus.		

Fotografies



PLANEJAMENT	Nivell de Protecció	Tipus de Protecció	
	<input type="radio"/> BCIL <input type="radio"/> BCIN <input checked="" type="radio"/> ZIA <input type="radio"/> BCP	<input type="radio"/> A - INTEGRAL <input type="radio"/> B - VOLUMÈTRICA <input type="radio"/> C - FAÇANA <input type="radio"/> D - IMPLANTACIÓ	<input type="radio"/> E - TIPOLÒGICA <input type="radio"/> F - PAISAGÍSTICA <input checked="" type="radio"/> G - ARQUEOLÒGICA <input type="radio"/> H - DOCUMENTAL
Règim del sòl	Qualificació urbanística:	Sistema d'actuació i gestió urbanística	
Sòl no urbanitzable	Agrícola - clau 22		
Descripció de la Protecció			
D'acord amb la Llei 9/1993, de 30 de setembre, del patrimoni cultural català i el Decret 78/2002, de 5 de març de 2002, del Reglament de protecció del patrimoni arqueològic i paleontològic.			
Actuacions permeses			
Qualsevol afectació del subsòl estarà condicionada a la realització d'una intervenció arqueològica. Per a l'obtenció de la llicència d'obres caldrà acreditar la resolució del Departament de Cultura autoritzant aquesta intervenció arqueològica. La intervenció arqueològica haurà de consistir inicialment en un seguiment dels moviments de terres i/o en la realització de sondejos informatius previs. En funció dels resultats i de l'afectació del projecte constructiu a les possibles restes, s'haurà de dur a terme les actuacions d'excavació i documentació arqueològica segons la normativa vigent i les directrius que estableixin el Departament de Cultura i els tècnics municipals. El projecte d'obres restarà condicionat als resultats arqueològics obtinguts i a la resolució sobre el tractament de les restes arqueològiques que emeti el Departament de Cultura d'acord amb la normativa vigent. En el cas de localització de restes en l'entorn immediat a l'àrea delimitada com a Zona d'Interès Arqueològic (ZIA), que és orientativa en motiu del desconeixement dels límits del jaciment arqueològic, s'aplicarà en el subsòl afectat la mateixa protecció i els mateixos condicionants en les actuacions. Les intervencions arqueològiques que s'hi hagin de realitzar seran considerades de caràcter preventiu segons la normativa vigent.			
Fitxes vinculades			
ETN022			

Plànol topogràfic de Situació



Ortofotomapa de Situació

ICC. Ortofotomapes Alella - vol juliol 1999





Codi	Denominació	Altres denominacions
ZIA016	LA PLANA	ALELLA - AUTOPISTA / CAL PETXO
Categoria	Altres Identificacions	
Zones d'Interès Arqueològic (ZIA)	PEPPHAA fitxa-A1, AG-16	PEPPHAA - Pla especial de protecció del patrimoni històric arquitectònic i ambiental d'Alella de 1998 AG: Catàleg del patrimoni arqueològic d'Alella

Emplaçament	Accessos
Situada entre els torrent de Sistres i de Vallcirera, a l'oest de terme d'Alella, en el límit amb el terme de Tiana. L'àrea delimitada es situa al nord i al sud de l'Autopista C-32, que la divideix en dos sectors. La zona ha estat tradicionalment destinada a l'explotació agrícola.	El sector nord és fàcilment accessible seguint el Camí del Mig en direcció oest, vers Tiana, a partir de la Creu de Pedra. L'indret el trobem al marge sud del camí passada la pista d'atletisme. El sector sud és fàcilment accessible des de la Serreta, a través del camí que va pel lateral oest de les pistes esportives de Can Teixidor.

Coordenades UTM	X	441.147,00	Y	4.592.817,00	Z	81,00	Superfície aproximada	111144,m2
------------------------	---	------------	---	--------------	---	-------	------------------------------	-----------

Descripció

En el sector denominat popularment "la Plana", indret d'excel·lent situació geogràfica, s'hi ha localitzat, com a mínim des de mitjan segle passat, nombroses restes arqueològiques.

Lluís Galera i Salvador Artés hi situen una luxosa vil·la romana, de tipus rural, sobre la base de la localització, possiblement dispersa, de fragments de "dolium" i d'àmfores, diverses "pipes" de terra cuita, un fragment de mosaic amb tesselles de marbre, un fragment d'una làpida funerària, també de marbre, i una terracota d'un déu lar. També esmenten diverses inhumacions amb "tegula" i amb monedes de Constantí i Galiè localitzades al marge dret del "torrent de l'Anguera" (GALERA; ARTÉS 1975, p 21-22).

Durant les obres de construcció de l'autopista C-32 (antiga A-19), entre els anys 1967 i 1968, Galera i diversos aficionats van realitzar diverses excavacions d'urgència de les restes que anaven apareixent. L'àrea on es localitzaren estructures comprenia un tram d'uns 550 m, entre els torrents del Sistres i de Vallcirera. Les restes apareixien a uns 50 cm de la superfície. La ubicació de les restes és força imprecisa, essent les descripcions i els croquis que se n'ha publicat (PREVOSTI 1981, p.220) de poca precisió.

S'hi va localitzar una habitació de planta rectangular, de 3,10 per 2,40 m, on hi restava una possible llar, un forn, del qual se'n va excavar la cambra i "el corredor de vent" i, a prop d'aquest, un enterrament de "tegulae", que, segons s'esmenta, estava buit. El croquis de les restes, publicat per M. Prevosti, assenyala dos enterraments. També s'hi excavà una cisterna, conservava entre 30 i 40 cm de parets estucades i convergents vers el fons, i un dipòsit de planta quadrangular, amb un reblliment d'abundants restes de ceràmica. D'altra banda s'esmenta l'aparició d'un mínim de dues sitges, una d'elles rebllerta amb nombrosos fragments d'àmfora f. Pascual 1 amb deformacions de coccio.

En el croquis publicat per M. Prevosti i en la Carta Arqueològica d'Alella (1987) situen, tocant al Torrent del Sistres, dos forns romans, un d'ells de planta rectangular, que l'any 1987 encara eren visibles i "en un estat deplorable de conservació".

Barral hi situa, a més, un fragment de mosaic d'"opus signinum", decorat amb cinc cubs de marbre blanc, de 10 per 6 cm (BARRAL, 1978). Prevosti també hi cita una pedra, de Montjuïc, de forma cúbica, d'uns 50 cm, amb fulles d'acant esculpides en un angle (PREVOSTI op.cit, p.220).

El conjunt de ceràmiques recollides, nombroses i de tot tipus de produccions romanes, indica una ocupació del jaciment entre el segle I aC i el segle IV dC. També s'hi va localitzar tres monedes del segle IV i alguns estris de ferro. Les restes semblen correspondre a una vil·la o com a mínim a un establiment productiu de notable riquesa. En les publicacions s'ha interpretat que a la zona dels camps de Cal Petxo s'hi situaria la "pars urbana", mentre que les restes localitzades durant la construcció de l'autopista constituïrien elements de la "pars rustica".

En la visita a l'indret durant la revisió del Catàleg del Patrimoni Arqueològic d'Alella (2004) es van observar fragments d'àmfora local (f. Pascual 1), de ceràmica de cuina africana i de ceràmica comuna en el camp situat al marge oest del Torrent del Sistres. A l'entrada del camp central de la Plana, en el marge est, on es subjecta la reixa de ferro i on es conserva un petit promontori més elevat que la resta del terreny, hi ha una estructura de pedres que conté abundants fragments de "tegula". En el mateix camp també s'hi ha localitzat fragments de T.S.Sudgàlica.

Època/Període	Tipus de Jaciment
Romana tardorepublicana / baix imperi (ss. I aC - IV dC).	Vil·la - Centre de producció - Necròpoli.

Notícies Històriques	Bibliografia
Recollida de material superficial durant les dècades de 1950 i 1960.	Carta Arqueològica d'Alella. Inventari del Patrimoni Arqueològic de Catalunya (IPAC). Generalitat de Catalunya, 1987. BARRAL, X.: "Les mosaïques romanes et médiévales de la Regio Laietana (Barcelone et ses environs)". Universitat de Barcelona. Institut de Arqueologia y Prehistoria. Barcelona, 1978. FABRE, G. et alii.: "Inscriptions romaines de Catalogne I. Barcelone (sauf Barcino)". Paris, 1984, núm.81, lám. XXVIII. GALERA, L.; ARTÉS,S.: "Notes històriques de la parròquia de Sant Feliu d'Alella". Alella.1975. p.21-A, 21-22. MIRÓ, J.: "La producció d'àmfores al Maresme. Una síntesi". Laietània, 2-3. Mataró, 1982-83, p. 229. PREVOSTI, M.: "Cronologia i poblament a l'àrea rural de Baetulo". Museu de Badalona. Badalona. 1981. p.220-232. Lám. X-XI. SANAHUJA, S.E.: "Instrumental de hierro agrícola e industrial de la época ibero-romana en Cataluña". Pyrenae, 7. Barcelona, 1971, p.84, fig.18,1.



Intervencions

Del Sr. Lluís Galera i els seus col·laboradors (T.Llinàs i J. Ramírez) entre 1967-68, durant les obres de construcció de la C-32. Excavaren durant diversos caps de setmana o quan les màquines paraven, sense permís dels constructors.

Estat de Conservació

Les restes localitzades durant la construcció de l'autopista foren destruïdes.
En els camps restants és molt possible la conservació de diverses estructures, especialment als sectors més elevats dels camps i en la fondalada vers el Torrent del Sistres.

Observacions

S'hi ha d'incloure una sitja localitzada a l'est del Torrent del Sistres, amb ceràmiques "de tradició ibèrica", fragments d'àmfora i un cos sencer d'àmfora possiblement f. Pascual 1, plena de calç, entre d'altres, que M. Prevosti cita en el jaciment "Torrent del Sistres". El forn que s'hi esmenta és possiblement un dels dos que toquen al torrent i que s'han esmentat en la descripció.
Un braç de marbre pertanyent a una estàtua, localitzat en el mateix Torrent del Sistres, també podria incloure's en el mateix jaciment.
Es desconeix la ubicació dels materials.

Fotografies



PLANEJAMENT

Nivell de Protecció

- BCIL
- BCIN
- ZIA
- BCP

Tipus de Protecció

- A - INTEGRAL
- B - VOLUMÈTRICA
- C - FAÇANA
- D - IMPLANTACIÓ
- E - TIPO LòGICA
- F - PAISAGÍSTICA
- G - ARQUEOLÒGICA
- H - DOCUMENTAL

Règim del sòl

Qualificació urbanística:

d'acord amb plànol 7.7, 7.8 i 7.

Sistema d'actuació i gestió urbanística

Descripció de la Protecció

D'acord amb la Llei 9/1993, de 30 de setembre, del patrimoni cultural català i el Decret 78/2002, de 5 de març de 2002, del Reglament de protecció del patrimoni arqueològic i paleontològic.

Actuacions permeses

Qualsevol afectació del subsòl estarà condicionada a la realització d'una intervenció arqueològica. Per a l'obtenció de la llicència d'obres caldrà acreditar la resolució del Departament de Cultura autoritzant aquesta intervenció arqueològica. La intervenció arqueològica haurà de consistir inicialment en un seguiment dels moviments de terres i/o en la realització de sondejos informatius previs. En funció dels resultats i de l'afectació del projecte constructiu a les possibles restes, s'haurà de dur a terme les actuacions d'excavació i documentació arqueològica segons la normativa vigent i les directrius que estableixin el Departament de Cultura i els tècnics municipals. El projecte d'obres restarà condicionat als resultats arqueològics obtinguts i a la resolució sobre el tractament de les restes arqueològiques que emeti el Departament de Cultura d'acord amb la normativa vigent.

En el cas de localització de restes en l'entorn immediat a l'àrea delimitada com a Zona d'Interès Arqueològic (ZIA), que és orientativa en motiu del desconeixement dels límits del jaciment arqueològic, s'aplicarà en el subsòl afectat la mateixa protecció i els mateixos condicionants en les actuacions. Les intervencions arqueològiques que s'hi hagin de realitzar seran considerades de caràcter preventiu segons la normativa vigent.

Fitxes vinculades

ETN017, ETN018, ETN029, ETN031

Plànol topogràfic de Situació



Ortofotomapa de Situació

ICC. Ortofotomapes Alella - vol juliol 1999





Codi

ZIA017

Denominació

LA SERRETA

Altres denominacions

COSTAT ESQUERRE DE LA ZONA ESPORTIVA DE CAN TEIXIDOR

Categoria

Zones d'Interès Arqueològic (ZIA)

Altres Identificacions

PEPPHAA-A15,
AG-17

PEPPHAA - Pla especial de protecció del patrimoni històric arquitectònic i ambiental d'Alella de 1998

AG: Catàleg del patrimoni arqueològic d'Alella

Emplaçament

Situada al sud del terme municipal, entre l'autopista C-32 i el barri de Can Teixidor. L'indret es delimita al nord pels camps limítrofes amb l'autopista, a l'oest pel torrent de Vallcirera, al sud pel carrer Ponent de Can Teixidor i a l'est per la zona esportiva de la mateixa urbanització, el carrer de la Serreta i el carrer de la Vinya.

Accessos

S'hi arriba mitjançant el camí que, pel lateral oest de les pistes esportives de Can Teixidor, condueix als camps. El camí s'inicia al carrer Ponent, al sector nord de Can Teixidor.

Coordenades UTM

X 441.312,00 Y 4.592.487,00 Z 74,00

Superfície aproximada

54807,m2

Descripció

Segons la Carta Arqueològica d'Alella (1987), Josep Ramírez afirmà haver descobert el possible jaciment entre els anys 1959 i 1960. En els camps s'hi localitzaren fragments d'àmfora romana amb marca al pivot (indeterminada). També es cita la troballa d'alguns materials que Lluís Galera i Salvador Artés (GALERA; ARTÉS 1975 p.21-22) situen a la Plana i no a la Serreta. En la Carta Arqueològica es situa el jaciment en els terrenys que ocupa actualment la zona esportiva de Can Teixidor.

Segons Maluquer i altres el jaciment correspon a un poblat ibèric (MALUQUER et alii 1982, p.20). Es desconeix en base a quines dades es realitza aquesta interpretació, molt dubtosa. Galera i Artés (GALERA; ARTÉS op.cit. p.21-A) també hi situen una "troballa preromana".

En la visita a l'indret durant la revisió del Catàleg del Patrimoni Arqueològic d'Alella (2004) únicament s'ha observat algun fragment aïllat de ceràmica (àmfora local, ceràmica comuna i "tegulae") en el sector dels camps que limiten amb el carrer La Vinya i en els talussos dels camps més propers a l'autopista.

Època/Període

Romana

Tipus de Jaciment

Indeterminat. Possible hàbitat - Establiment rural.

Notícies Històriques

Referències orals proporcionades per Lluís Galera a Marta Prevosti, entorn l'any 1980.

Referències orals proporcionades per Josep Ramírez durant la realització de la Carta Arqueològica d'Alella (1987), afirmant haver descobert el jaciment el 1959.

Bibliografia

Carta Arqueològica d'Alella. Inventari del Patrimoni Arqueològic de Catalunya (IPAC). Generalitat de Catalunya, 1987.

GALERA, L.; ARTÉS, S.: "Notes històriques de la parròquia de Sant Feliu d'Alella". Alella. 1975. p.21-A.

MALUQUER, J. et alii: Catàleg provisional dels poblats ibèrics del Principat de Catalunya. Barcelona, 1982, p. 20.

MALUQUER, J. et alii: Arquitectura i urbanisme ibèrics a Catalunya. Barcelona, 1986, p. 78.

PREVOSTI, M.: "Cronologia i poblament a l'àrea rural de Baetulo". Museu de Badalona. Badalona. 1981.p.232.

Intervencions

No s'hi ha realitzat cap actuació, únicament la recollida de material superficial.

Estat de Conservació

Indeterminat. És possible la conservació de restes en algun sector dels camps, si bé els treballs agrícoles probablement han malmès gran part de les possibles restes.

Observacions

L'àrea delimitada és limítrof al nord amb el jaciment de la Plana, essent probablement ambdós el mateix jaciment.

També és proper al jaciment del Carrer Canonge / Pont de l'Autopista i al de Ca l'Aragó.

Es desconeix la ubicació dels materials.

Fotografies



PLANEJAMENT	Nivell de Protecció	Tipus de Protecció	
	<input type="radio"/> BCIL <input type="radio"/> BCIN <input checked="" type="radio"/> ZIA <input type="radio"/> BCP	<input type="radio"/> A - INTEGRAL <input type="radio"/> B - VOLUMÈTRICA <input type="radio"/> C - FAÇANA <input type="radio"/> D - IMPLANTACIÓ	<input type="radio"/> E - TIPOLÒGICA <input type="radio"/> F - PAISAGÍSTICA <input checked="" type="radio"/> G - ARQUEOLÒGICA <input type="radio"/> H - DOCUMENTAL
Règim del sòl	Qualificació urbanística:	Sistema d'actuació i gestió urbanística	
	d'acord amb plànol 7.8 i 7.9		
Descripció de la Protecció			
D'acord amb la Llei 9/1993, de 30 de setembre, del patrimoni cultural català i el Decret 78/2002, de 5 de març de 2002, del Reglament de protecció del patrimoni arqueològic i paleontològic.			
Actuacions permeses			
Qualsevol afectació del subsòl estarà condicionada a la realització d'una intervenció arqueològica. Per a l'obtenció de la llicència d'obres caldrà acreditar la resolució del Departament de Cultura autoritzant aquesta intervenció arqueològica. La intervenció arqueològica haurà de consistir inicialment en un seguiment dels moviments de terres i/o en la realització de sondejos informatius previs. En funció dels resultats i de l'afectació del projecte constructiu a les possibles restes, s'haurà de dur a terme les actuacions d'excavació i documentació arqueològica segons la normativa vigent i les directrius que estableixin el Departament de Cultura i els tècnics municipals. El projecte d'obres restarà condicionat als resultats arqueològics obtinguts i a la resolució sobre el tractament de les restes arqueològiques que emeti el Departament de Cultura d'acord amb la normativa vigent. En el cas de localització de restes en l'entorn immediat a l'àrea delimitada com a Zona d'Interès Arqueològic (ZIA), que és orientativa en motiu del desconeixement dels límits del jaciment arqueològic, s'aplicarà en el subsòl afectat la mateixa protecció i els mateixos condicionants en les actuacions. Les intervencions arqueològiques que s'hi hagin de realitzar seran considerades de caràcter preventiu segons la normativa vigent.			
Fitxes vinculades			
ETN030			

Plànol topogràfic de Situació



Ortofotomapa de Situació

ICC. Ortofotomapes Alella - vol juliol 1999





Codi

ZIA018

Denominació

NUCLI HISTÒRIC

Altres denominacions

CAN COMPANYYÓ / PLAÇA DE L'AJUNTAMENT / HORT DE LA RECTORIA

Categoria

Zones d'Interès Arqueològic (ZIA)

Altres Identificacions

PEPPHAA fitxa-A5, AG-18

PEPPHAA - Pla especial de protecció del patrimoni històric arquitectònic i ambiental d'Alella de 1998

AG: Catàleg del patrimoni arqueològic d'Alella

Emplaçament

Situat al centre del nucli urbà d'Alella. L'àrea es delimita al nord per les finques dels carrers Comas i Santa Madrona, a l'est pel Torrent de Vallbona, al sud per la Plaça dels Germans Lleonart, en la confluència de les rieres de la Coma Clara i la Coma Fosca, i a l'oest per la Riera Coma Fosca.

Accessos

Des de la carretera BP-5002, s'accedeix al centre del poble per la Plaça dels Germans Lleonart.

Coordenades UTM

X 441.232,00 Y 4.594.027,00 Z 92,00

Superfície aproximada

24320,m2

Descripció

El nucli històric d'Alella comprèn l'espai des d'on originàriament s'ha establert i evolucionat la població no dispersa del municipi. L'àrea inclou diversos edificis de valor històric i arquitectònic que responen també a l'interès i valoració des del punt de vista arqueològic. Hi destaca l'església parroquial de Sant Feliu (BCIN, BOE 29/06/1985), amb part de l'edifici d'estil romànic i documentada ja l'any 993 i les masies d'època moderna de Can Lleonart, Can Companyó, Cal Barquer o Ca la Librada, totes elles amb documentació de la seva existència, havent estat l'edifici possiblement reformat, des dels segles XIV.

L'any 1973 es publicà l'aparició de materials romans al subsòl de Can Companyó (Ed. rev. Alella, 1973, p. 3), notícia confirmada l'any 1975 per Salvador Artés, propietari de la finca (GALERA; ARTÉS 1975, p.22-23). Marta Prevosti també recull la informació, esmentant la localització, durant unes obres en l'eixida de la casa, de ceràmiques romanes i d'un as de Vespasià o Titus, amb l'anvers gastat i el revers amb la llegenda "...S.C." (PREVOSTI 1981, p.245). La Carta Arqueològica d'Alella (1987) assenyala que, durant la realització de la mateixa, Salvador Artés en negà l'aparició.

Durant la revisió del Catàleg del Patrimoni Arqueològic d'Alella (2004) Josep Fluxà, aficionat d'Alella, informà de la localització i destrucció parcial d'un mur d'època romana durant les obres de construcció del soterrani de l'escenari de l'Hort de la Rectoria. El mur, del qual en roman part en el subsòl de l'actual aparcament, estava situat a l'entorn d'1,5 m de fondària i ubicat en diagonal respecte l'actual escenari, en sentit SE-NO. El Sr. Fluxà, en realitzà un croquis i sol·licità el trasllat de les terres a Can Magarola, on, juntament amb altres, aficionats, la van garbellar. Entre els materials hi va aparèixer una moneda romana, una d'ibèrica i una d'indeterminada, ceràmica romana (l'equip que revisava el catàleg va poder veure fragments de "dolium", d'àmfora local i d'"opus signinum" a la Masia-Museu de Can Magarola), ceràmica ibèrica i fragments de vidre.

També durant la revisió del Catàleg, Josep Font informà de l'aparició de diverses restes:

A mitjan de la dècada de 1980, durant la instal·lació de serveis al lateral oest de la Plaça de l'Ajuntament es van seccionar nombroses inhumacions de l'antic cementiri, medieval i/o modern, situat darrera l'absis de l'església.

L'any 2000, durant les obres de reforma dels carrers del centre urbà, va observar la destrucció d'estructures romanes a la Plaça de l'Ajuntament, a 3 m davant de Cal Barquer, quan es realitzava una rasa per a la col·locació de serveis. S'hi observava l'existència d'un mínim de dues estructures, possibles murs, i una seqüència estratigràfica amb cendres i morter de calç, entre d'altres. A la terrera de l'obra s'hi va localitzar una vora de "dolium" i una base d'una copa de T.S.Hispànica. Les restes apareixien a uns 40 cm de la superfície i fins a 1,5 m de fondària. També s'observà el seccionament de nombrosos murs d'època medieval o moderna al llarg dels carrers Dom Bosco i Rector Desplà i de la necròpolis de la Plaça. Així mateix, es localitzà un pivot d'àmfora tarraconesa al mig del Torrent de Vallbona, a l'alçada del carrer Anselm Clavé. J. Font realitzà fotografies de les restes seccionades.

L'any 2002, les obres de reforma del carrer Balmes també van seccionar antigues estructures. En el mateix carrer s'hi va localitzar un fragment de ceràmica decorada en verd i manganès.

El conjunt de restes indica un origen romà per al centre del poble, essent l'àrea de localització de notables dimensions. El jaciment romà pot correspondre a un establiment rural de certa magnitud, si bé cal no descartar la possibilitat de que es tracti d'una vil·la ubicada entre les dues rieres. És possible la continuïtat de l'ocupació de l'indret en l'alta edat mitjana, justificant la construcció de l'església romànica i del nucli medieval.

Època/Període

Romana - contemporània (ss. I aC - XIX dC)

Tipus de Jaciment

Hàbitat - Establiment rural / Vil·la. Habitatges - Masies - Necròpoli

Notícies Històriques

Notícies històriques de Salvador Artés sobre l'aparició de materials romans al subsòl de Can Companyó, publicades l'any 1975.

Referències orals proporcionades per Josep Fluxà durant la revisió del Catàleg del Patrimoni Arqueològic d'Alella (2004) sobre l'aparició d'estructures romanes a mitjan de la dècada de 1980 a l'Hort de la Rectoria.

Notícies de Josep Font sobre l'aparició d'estructures romanes a la Plaça de l'Ajuntament l'any 2000, publicades l'any 2000 i referències orals del mateix durant la revisió del Catàleg del Patrimoni Arqueològic d'Alella (2004).

Bibliografia

Carta Arqueològica d'Alella. Inventari del Patrimoni Arqueològic de Catalunya (IPAC). Generalitat de Catalunya, 1987.

ARTÉS, S.: "Les cases del poble i el creixement de la població", Alella, 39, març 1964.

FONT, J.: Cartes al director, Alella, 248, abril 2000 p.7.

FONT, J.: "Patrimoni arqueològic vs obres urbanes: Alella, un cas més", Alella, 251, octubre-novembre 2000, p. 21-23.

GALERA, L.; ARTÉS, S.: "Notes històriques de la parròquia de Sant Feliu d'Alella". Alella.1975. p.22-23.

PREVOSTI, M.: "Cronologia i poblament a l'àrea rural de Baetulo". Museu de Badalona. Badalona. 1981.p.245-246.

Ed. rev. Alella: "Alella mil anys enrera", Alella núm. 132-133, març-abril de 1973, p. 3.



Intervencions

No es té constància de cap actuació arqueològica, únicament la recollida de materials.

Estat de Conservació

Parcialment destruït en les àrees afectades per obres.
Probablement roman en bona conservació gran part del jaciment.

Observacions

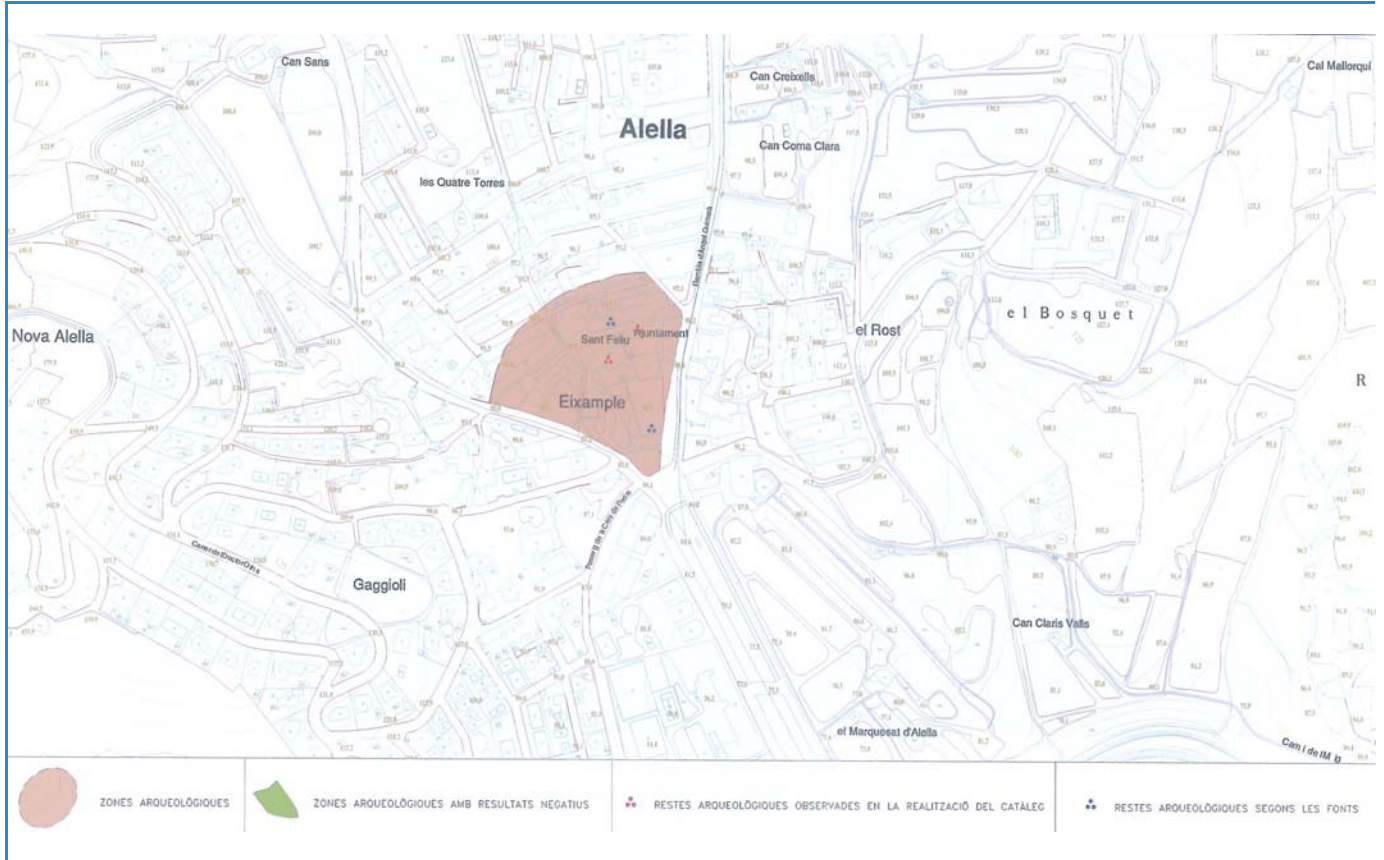
En les notícies publicades, Josep Font descriu erròniament que el fragment de Terra Sigillata localitzat a la Plaça de l'Ajuntament és aretina, ja que la peça és de producció hispànica, com es va comprovar en la revisió el Catàleg del Patrimoni Arqueològic d'Alella (2004).

Fotografies




PLANEJAMENT	Nivell de Protecció	Tipus de Protecció	
	<input type="radio"/> BCIL <input type="radio"/> BCIN <input checked="" type="radio"/> ZIA <input type="radio"/> BCP	<input type="radio"/> A - INTEGRAL <input type="radio"/> B - VOLUMÈTRICA <input type="radio"/> C - FAÇANA <input type="radio"/> D - IMPLANTACIÓ	<input type="radio"/> E - TIPO LòGICA <input type="radio"/> F - PAISAGÍSTICA <input checked="" type="radio"/> G - ARQUEOLÒGICA <input type="radio"/> H - DOCUMENTAL
Règim del sòl	Qualificació urbanística:	Sistema d'actuació i gestió urbanística	
Sòl urbà	d'acord amb plànol 7.6		
Descripció de la Protecció			
D'acord amb la Llei 9/1993, de 30 de setembre, del patrimoni cultural català i el Decret 78/2002, de 5 de març de 2002, del Reglament de protecció del patrimoni arqueològic i paleontològic.			
Actuacions permeses			
Qualsevol afectació del subsòl estarà condicionada a la realització d'una intervenció arqueològica. Per a l'obtenció de la llicència d'obres caldrà acreditar la resolució del Departament de Cultura autoritzant aquesta intervenció arqueològica. La intervenció arqueològica haurà de consistir inicialment en un seguiment dels moviments de terres i/o en la realització de sondejos informatius previs. En funció dels resultats i de l'afectació del projecte constructiu a les possibles restes, s'haurà de dur a terme les actuacions d'excavació i documentació arqueològica segons la normativa vigent i les directrius que estableixin el Departament de Cultura i els tècnics municipals. El projecte d'obres restarà condicionat als resultats arqueològics obtinguts i a la resolució sobre el tractament de les restes arqueològiques que emeti el Departament de Cultura d'acord amb la normativa vigent. En el cas de localització de restes en l'entorn immediat a l'àrea delimitada com a Zona d'Interès Arqueològic (ZIA), que és orientativa en motiu del desconeixement dels límits del jaciment arqueològic, s'aplicarà en el subsòl afectat la mateixa protecció i els mateixos condicionants en les actuacions. Les intervencions arqueològiques que s'hi hagin de realitzar seran considerades de caràcter preventiu segons la normativa vigent.			
Fitxes vinculades			
ARQ001 - ARQ006 - ARQ012 - ARQ026 - ARQ042 - ARQ043 - ARQ051 - ARQ072 - ARQ077 - ARQ079 - ARQ097 - ETN124 - MED034 - MED038 - MED039			

Plànol topogràfic de Situació



Ortofotomapa de Situació

ICC. Ortofotomapes Alella - vol juliol 1999





Codi

ZIA019

Denominació

PEDRERA DE FONT DE CERA

Altres denominacions

Categoria

Zones d'Interès Arqueològic (ZIA)

Altres Identificacions

AG-19

PEPPHAA - Pla especial de protecció del patrimoni històric arquitectònic i ambiental d'Alella de 1998

AG: Catàleg del patrimoni arqueològic d'Alella

Emplaçament

Està situada al límit sud del barri de Font de Cera. L'indret s'ubica al marge nord del camí que des de la carretera BP-5002 es dirigeix a Can Cabús o vers el Camí dels Contrabandistes, a 65 m de l'inici i limitant amb una parcel·la sense edificar delimitada per una tanca metàl·lica.

Accessos

Des de la BP-5002, en direcció Vallromanes, i prenent el camí que, just abans de la primera torre de la urbanització, es dirigeix cap a Can Cabús o el Camí dels Contrabandistes. L'indret es situa al marge nord del camí, a uns 65 m del seu inici.

Coordenades UTM

X 441.529,00 Y 4.595.855,00 Z 242,00

Superfície aproximada

4520,m2

Descripció

L'àrea del jaciment presenta diverses roques de granit de grans dimensions, aflorament habitual en la Serra de Marina. Una de les roques presenta en el lateral sud i en la seva part superior, a 55 cm del coronament, un conjunt de 5 clivelles artificials, disposades de forma alineada en sentit transversal. La separació entre elles és d'uns 8 cm. Les clivelles mesuren entre 17 i 21 cm de llargada, entre 8 i 12 cm d'alçada i entre 7 i 10 cm de profunditat. La secció és en tots els casos plano-convexa, presentant un lleuger desgast. Al davant de la roca, en el lateral sud, a uns 3 m, s'hi observa un petit mur d'una sola filada de pedres de granit, unides en sec, la major part d'ell amagat per la pinassa i el sediment arenós. El mur, disposat en sentit est-oest, té un mínim de 4,80 m de llargada, adossant-se en l'extrem oest amb una altra roca de notables dimensions. L'extrem est no és visible. A les darreres pedres visibles d'aquest sector, s'hi adossa perpendicularment un altre muret de característiques semblants, de 70 cm de llargada visible. Al nord est de l'esmentada roca, a uns 5 m, s'hi localitza una altra on s'hi observa l'empremta de l'extracció d'un gran bloc, al lateral superior est. La concavitat produïda per l'extracció presenta una planta rectangular, lleugerament irregular, d'1,50 per 1,60 m. Les parets del tall són rectes en els laterals sud i oest, amb una fondària d'entorn els 65 cm; en els laterals nord i est són irregulars i inclinats vers el fons, pla en la part central. En aquests dos laterals, nord i est, s'hi conserven les empremtes de les diverses clivelles realitzades per a l'extracció del bloc mitjançant tascons. L'amplada restant d'aquestes clivelles és d'entorn els 4 cm i de poc més d'1 cm de profunditat, estant disposades de forma alineada transversalment i separades entre elles per uns 8 cm. L'àrea que comprèn aquests elements correspon a una antiga pedrera per a l'extracció de blocs de granit. Les clivelles que s'observen en la primera roca constitueixen les perforacions artificials que es realitzaven per a l'extracció de blocs de pedra mitjançant la tècnica de tascons. La interpretació es corrobora en la segona roca, testimoni de l'extracció d'un bloc de granit mitjançant l'esmentada tècnica. També ho confirmen els propers paral·lels de les pedreres del Bosc de Can Cabús i del Torrent d'en Cabús. Els murets situats davant la primera roca delimiten un espai semi-tancat entre aquests i les roques naturals. No és possible determinar, en l'estat actual, si aquest espai fou delimitat "ex professo" amb una finalitat determinada o si bé es murs corresponen a feixes de conreu que casualment fixen la petita àrea. No s'ha localitzat cap material o element que permeti proposar una datació per el conjunt de restes. En tot cas, la tècnica de tascons per a l'extracció de pedres ha estat emprada com a mínim des d'època romana fins ben entrada l'època contemporània.

Època/Període

Romana / contemporània.

Tipus de Jaciment

Pedrera

Notícies Històriques

Jaciment localitzat en el mes de setembre de 2004, durant el treball de camp per dur a terme la revisió del Catàleg del Patrimoni Arqueològic d'Alella.

Bibliografia

Inèdit

Intervencions

No s'hi ha realitzat cap actuació.

Estat de Conservació

Excel·lent.
És imprescindible la conservació del conjunt i de l'entorn per a la comprensió de les restes.

Observacions

El jaciment és limítrof amb els de Can Cues i la Vinya d'en Tito Serra. També és proper a la Pedrera del Torrent d'en Cabús i al jaciment romà del Bosc de Can Cabús.

Fotografies



PLANEJAMENT	Nivell de Protecció	Tipus de Protecció	
	<input type="radio"/> BCIL <input type="radio"/> BCIN <input checked="" type="radio"/> ZIA <input type="radio"/> BCP	<input type="radio"/> A - INTEGRAL <input type="radio"/> B - VOLUMÈTRICA <input type="radio"/> C - FAÇANA <input type="radio"/> D - IMPLANTACIÓ	<input type="radio"/> E - TIPO LòGICA <input type="radio"/> F - PAISAGÍSTICA <input checked="" type="radio"/> G - ARQUEOLÒGICA <input type="radio"/> H - DOCUMENTAL

Règim del sòl

Sòl no urbanitzable

Qualificació urbanística:

Agrícola - clau 22

Sistema d'actuació i gestió urbanística

Descripció de la Protecció

D'acord amb la Llei 9/1993, de 30 de setembre, del patrimoni cultural català i el Decret 78/2002, de 5 de març de 2002, del Reglament de protecció del patrimoni arqueològic i paleontològic.

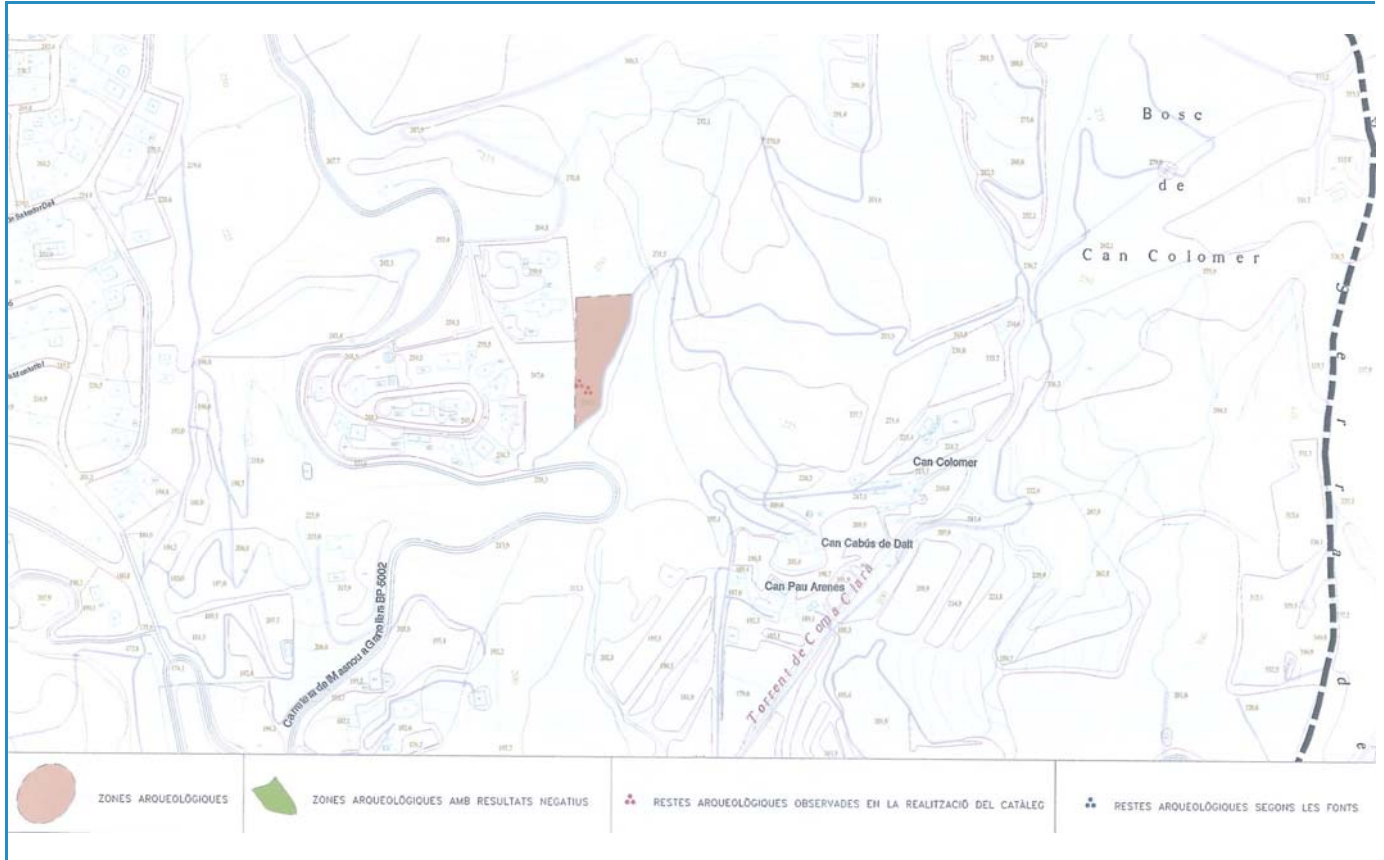
Actuacions permeses

Qualsevol afectació del subsòl estarà condicionada a la realització d'una intervenció arqueològica. Per a l'obtenció de la llicència d'obres caldrà acreditar la resolució del Departament de Cultura autoritzant aquesta intervenció arqueològica. La intervenció arqueològica haurà de consistir inicialment en un seguiment dels moviments de terres i/o en la realització de sondejos informatius previs. En funció dels resultats i de l'afectació del projecte constructiu a les possibles restes, s'haurà de dur a terme les actuacions d'excavació i documentació arqueològica segons la normativa vigent i les directrius que estableixin el Departament de Cultura i els tècnics municipals. El projecte d'obres restarà condicionat als resultats arqueològics obtinguts i a la resolució sobre el tractament de les restes arqueològiques que emeti el Departament de Cultura d'acord amb la normativa vigent.

En el cas de localització de restes en l'entorn immediat a l'àrea delimitada com a Zona d'Interès Arqueològic (ZIA), que és orientativa en motiu del desconeixement dels límits del jaciment arqueològic, s'aplicarà en el subsòl afectat la mateixa protecció i els mateixos condicionants en les actuacions. Les intervencions arqueològiques que s'hi hagin de realitzar seran considerades de caràcter preventiu segons la normativa vigent.


Fitxes vinculades

Plànol topogràfic de Situació



Ortofotomapa de Situació

ICC. Ortofotomapes Alella - vol juliol 1999



**Codi**

ZIA020

Denominació

PEDRERA DEL BOSC DE CAN CABÚS

Altres denominacions**Categoria**

Zones d'Interès Arqueològic (ZIA)

Altres Identificacions

AG-20

PEPPHAA - Pla especial de protecció del patrimoni històric arquitectònic i ambiental d'Alella de 1998

AG: Catàleg del patrimoni arqueològic d'Alella

Emplaçament

El Bosc de Can Cabús es situa al nord d'Alella. Ocupa la vessant est de la petita vall per on transcorre el Torrent d'en Cabús, fondata a situada a l'est del barri de Font de Cera. L'àrea de la pedrera es situa entre dos revolts del camí que, des de Font de Cera, condueix cap al Camí dels Contrabandistes o de la Cornisa, a 80 m al nord-est de la bifurcació cap a Can Cabús.

Accessos

Per la BP-5002, des d'on, abans de la primera casa del barri de Font Cera, venint del Sud, té inici el camí que duu a Can Cabús. Seguint-lo, pel ramal que puja cap al Camí de la Cornisa, trobem la pedrera a 40 m al SO després d'un giravolt a mig camí.

Coordenades UTM

X 441.695,00 Y 4.595.983,00 Z 254,00

Superfície aproximada

1578,m2

Descripció

L'àrea del jaciment presenta diverses roques de granit de grans dimensions, aflorament habitual en la Serra de Marina. Una de les roques, fragmentada, d'uns 2 m d'alçada i 3 d'amplada, presenta en l'extrem dret del lateral nord, a 30 cm de l'angle amb el lateral oest, un conjunt de 5 clivelles artificials, disposades de forma alineada en sentit longitudinal. La separació entre elles és d'uns 5 cm. Les clivelles mesuren uns 14 cm de llargada, entre 5 i 6 cm d'amplada i també entre 5 i 6 cm de profunditat. La secció és en tots els casos planoconvexa, presentant un lleuger desgast. L'àrea que comprèn aquests elements correspon a una antiga pedrera per a l'extracció de blocs de granit. Les clivelles que s'observen en la roca constitueixen les perforacions artificials que es realitzaven per a l'extracció de blocs de pedra mitjançant la tècnica de tascons. La interpretació es corrobora amb els propers paral·lels de les pedreres de Font de Cera i del Torrent d'en Cabús. No s'ha localitzat cap material o element que permeti proposar una datació per el conjunt de restes. En tot cas, la tècnica de tascons per a l'extracció de pedres ha estat emprada com a mínim des d'època romana fins ben entrada l'època contemporània.

Època/Període

Romana / contemporània

Tipus de Jaciment

Pedrera

Notícies Històriques

Jaciment localitzat en el mes de setembre de 2004, durant el treball de camp per dur a terme la revisió del Catàleg del Patrimoni Arqueològic d'Alella.

Bibliografia

Inèdit

Intervencions

No s'hi ha realitzat cap actuació.

Estat de Conservació

Excel·lent. És imprescindible la conservació del conjunt i de l'entorn per a la comprensió de les restes.

Observacions

El jaciment és limítrof amb les restes romanes del Bosc de Can Cabús i també proper a la Pedrera del Torrent d'en Cabús, la Pedrera de Font de Cera i la Vinya d'en Tito Serra.

Fotografies



PLANEJAMENT

Nivell de Protecció

- BCIL
 BCIN
 ZIA
 BCP

Tipus de Protecció

- A - INTEGRAL
 B - VOLUMÈTRICA
 C - FAÇANA
 D - IMPLANTACIÓ
 E - TIPO LòGICA
 F - PAISAGÍSTICA
 G - ARQUEOLÒGICA
 H - DOCUMENTAL

Règim del sòl

Sòl no urbanitzable

Qualificació urbanística:

Agrícola - clau 22

Sistema d'actuació i gestió urbanística

Descripció de la Protecció

D'acord amb la Llei 9/1993, de 30 de setembre, del patrimoni cultural català i el Decret 78/2002, de 5 de març de 2002, del Reglament de protecció del patrimoni arqueològic i paleontològic.

Actuacions permeses

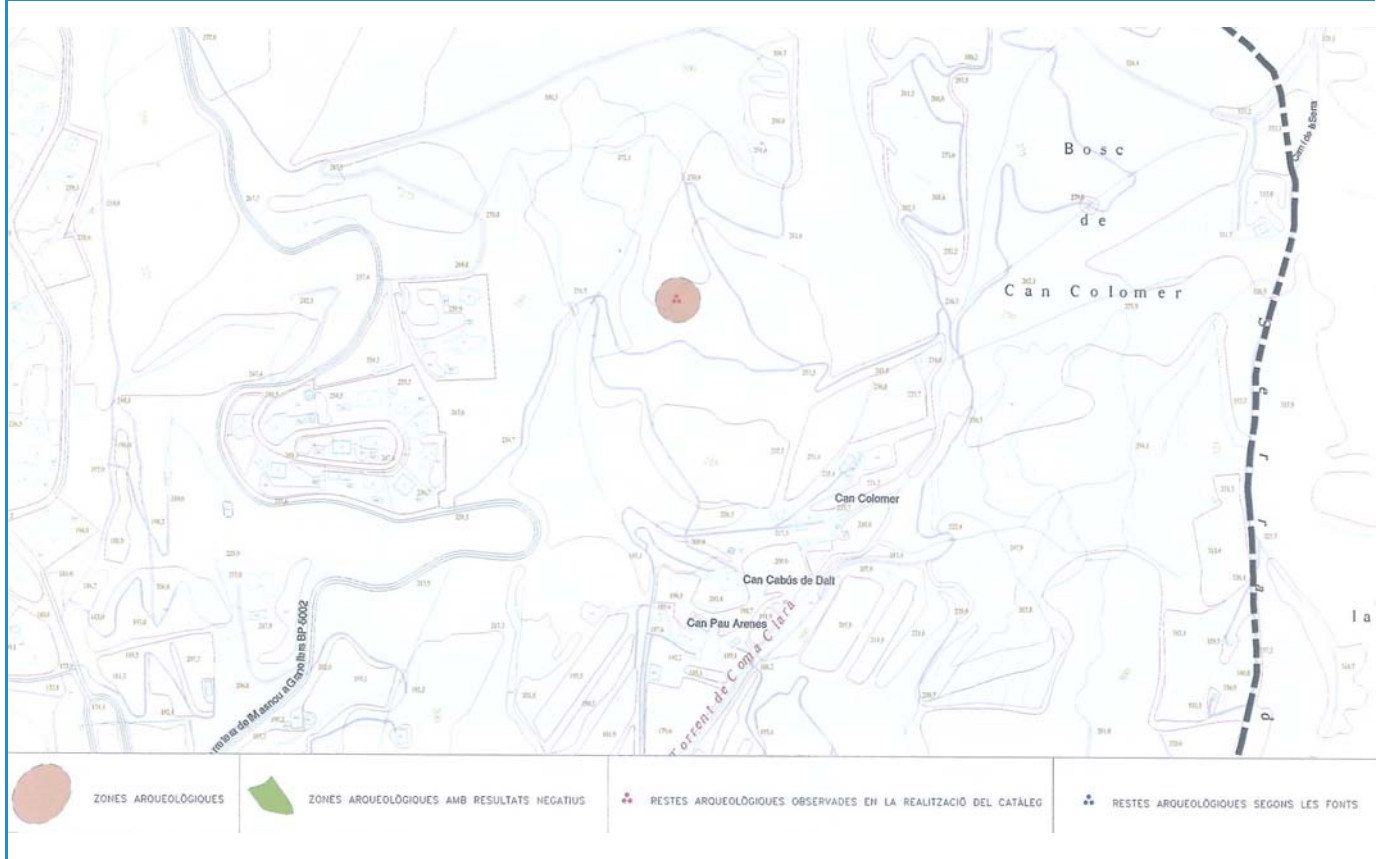
Qualsevol afectació del subsòl estarà condicionada a la realització d'una intervenció arqueològica. Per a l'obtenció de la llicència d'obres caldrà acreditar la resolució del Departament de Cultura autoritzant aquesta intervenció arqueològica. La intervenció arqueològica haurà de consistir inicialment en un seguiment dels moviments de terres i/o en la realització de sondejos informatius previs. En funció dels resultats i de l'afectació del projecte constructiu a les possibles restes, s'haurà de dur a terme les actuacions d'excavació i documentació arqueològica segons la normativa vigent i les directrius que estableixin el Departament de Cultura i els tècnics municipals. El projecte d'obres restarà condicionat als resultats arqueològics obtinguts i a la resolució sobre el tractament de les restes arqueològiques que emeti el Departament de Cultura d'acord amb la normativa vigent.

En el cas de localització de restes en l'entorn immediat a l'àrea delimitada com a Zona d'Interès Arqueològic (ZIA), que és orientativa en motiu del desconeixement dels límits del jaciment arqueològic, s'aplicarà en el subsòl afectat la mateixa protecció i els mateixos condicionants en les actuacions. Les intervencions arqueològiques que s'hi hagin de realitzar seran considerades de caràcter preventiu segons la normativa vigent.

Fitxes vinculades


ETN043 - ETN063 - ZIA001

Plànol topogràfic de Situació



Ortofotomapa de Situació

ICC. Ortofotomapes Alella - vol juliol 1999





Codi	Denominació	Altres denominacions
ZIA021	PEDRERA DEL TORRENT D'EN CABÚS	

Categoria	Altres Identificacions	
Zones d'Interès Arqueològic (ZIA)	AG-21	PEPPHAA - Pla especial de protecció del patrimoni històric arquitectònic i ambiental d'Alella de 1998 AG: Catàleg del patrimoni arqueològic d'Alella

Emplaçament	Accessos
Està situada al nord d'Alella, en la vessant sud de la Serra de Marina. El torrent transcorre entre el barri de Font de Cera, a l'oest, i la suau carena del nord de Can Colomer, a l'est. S'inicia al peu del Camí dels Contrabandistes, amb dues derivacions, i desguassa al Torrent Coma Clara, per Can Pau Arenas. La pedrera es situa pràcticament a l'inici del torrent, en la petita torrentera de l'est, i al peu del caminó que passa transversalment per sota el Camí de la Carena.	Des de la BP-5002, prenent el Camí de la Carena passat el barri de Font de Cera, en direcció Nord. Del Camí de la Carena, a 150 m del seu inici, neix un corriol que transversalment va al camí que des de Can Cabús va fins al Camí de la Carena.

Coordenades UTM	X	441.629,00	Y	4.596.130,00	Z	276,00	Superfície aproximada	1578,m2
------------------------	---	------------	---	--------------	---	--------	------------------------------	---------

Descripció
L'àrea del jaciment presenta diverses roques de granit de grans dimensions, aflorament habitual en la Serra de Marina. Una de les roques, d'uns 90 cm. de llargada, 1,60 d'amplada i 60 cm de gruix, presenta un conjunt de 7 empremtes de clivelles realitzades per a l'extracció d'un bloc de la roca mitjançant tascons. L'amplada restant d'aquestes clivelles és d'entre 4 i 5 cm i de poc més d'1 cm. de profunditat, estant disposades de forma alineada longitudinalment i separades entre elles per uns 10 cm. Les clivelles es situen en el lateral oest de la roca. S'observa que la roca, de posició inclinada, s'ha després d'una roca de majors dimensions situada al seu nord i sobre la qual encara s'hi recolza lleugerament. L'àrea que comprèn aquests elements correspon a una antiga pedrera per a l'extracció de blocs de granit. Les restes de les clivelles que s'observen en la primera roca constitueixen les perforacions artificials que es realitzaven per a l'extracció de blocs de pedra mitjançant la tècnica de tascons. La interpretació es corrobora amb els propers paral·lels de les pedreres de Font de Cera i del Bosc d'en Cabús. No s'ha localitzat cap material o element que permeti proposar una datació per al conjunt de restes. En tot cas, la tècnica de tascons per a l'extracció de pedres ha estat emprada com a mínim des d'època romana fins ben entrada l'època contemporània.

Època/Període	Tipus de Jaciment
Romana / contemporània	Pedrera

Notícies Històriques	Bibliografia
Jaciment inèdit fins al moment, localitzat en el mes de setembre de 2004, durant les prospeccions realitzades per a la realització del present catàleg.	Inèdit

Intervencions	No s'hi ha realitzat cap actuació
----------------------	-----------------------------------

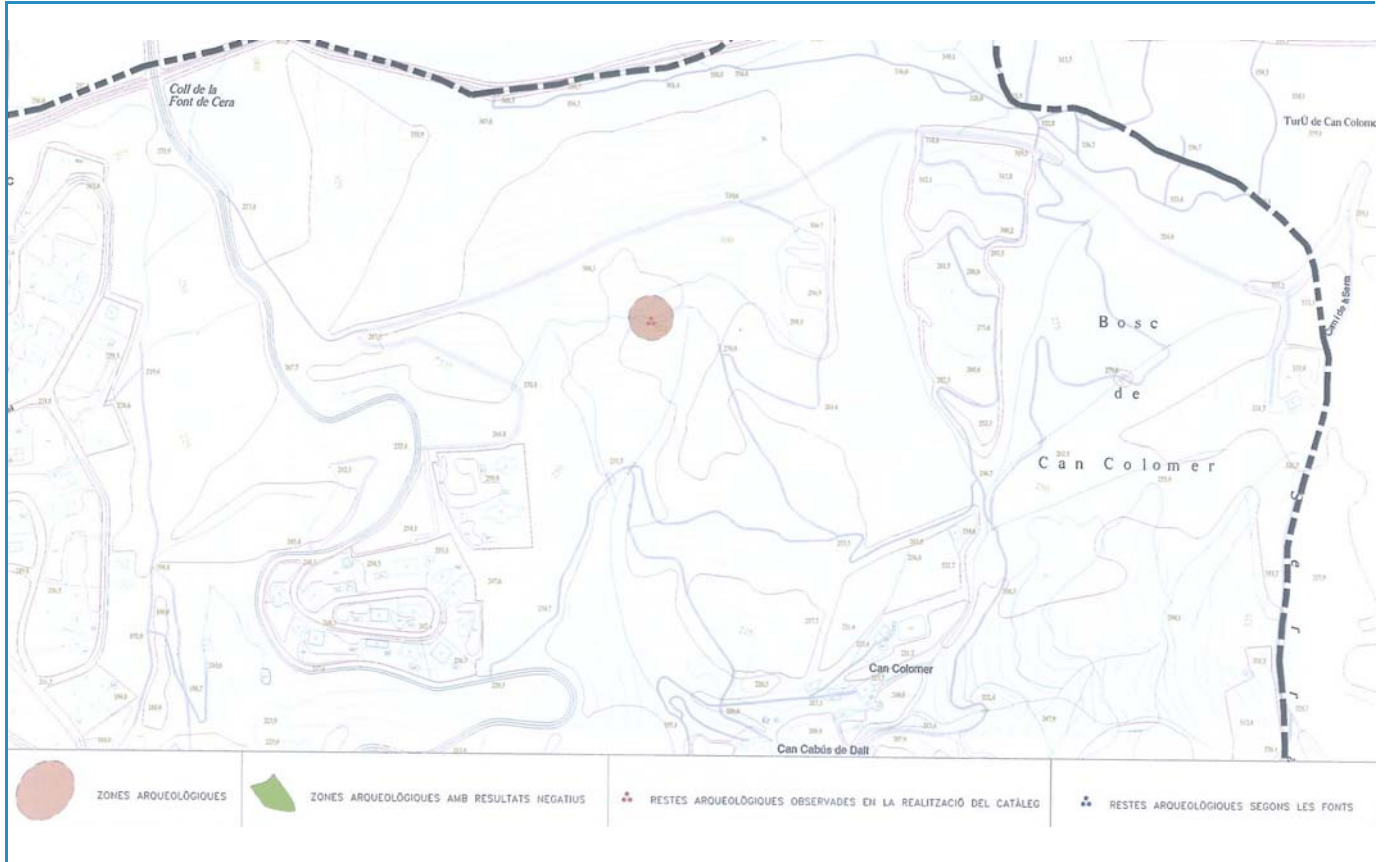
Estat de Conservació	Observacions
Excel·lent. És imprescindible la conservació del conjunt i de l'entorn per a la comprensió de les restes.	El jaciment és proper als de la pedrera de Font de Cera, Can Cues, Vinya d'en Tito Serra, Bosc de Can Cabús i pedrera del Bosc de Can Cabús.

Fotografies



PLANEJAMENT	Nivell de Protecció	Tipus de Protecció	
	<input type="radio"/> BCIL <input type="radio"/> BCIN <input checked="" type="radio"/> ZIA <input type="radio"/> BCP	<input type="radio"/> A - INTEGRAL <input type="radio"/> B - VOLUMÈTRICA <input type="radio"/> C - FAÇANA <input type="radio"/> D - IMPLANTACIÓ	<input type="radio"/> E - TIPO LòGICA <input type="radio"/> F - PAISAGÍSTICA <input checked="" type="radio"/> G - ARQUEOLÒGICA <input type="radio"/> H - DOCUMENTAL
Règim del sòl	Qualificació urbanística:	Sistema d'actuació i gestió urbanística	
Sòl no urbanitzable	Agrícola - clau 22		
Descripció de la Protecció			
D'acord amb la Llei 9/1993, de 30 de setembre, del patrimoni cultural català i el Decret 78/2002, de 5 de març de 2002, del Reglament de protecció del patrimoni arqueològic i paleontològic.			
Actuacions permeses			
<p>Qualsevol afectació del subsòl estarà condicionada a la realització d'una intervenció arqueològica. Per a l'obtenció de la llicència d'obres caldrà acreditar la resolució del Departament de Cultura autoritzant aquesta intervenció arqueològica. La intervenció arqueològica haurà de consistir inicialment en un seguiment dels moviments de terres i/o en la realització de sondejos informatius previs. En funció dels resultats i de l'afectació del projecte constructiu a les possibles restes, s'haurà de dur a terme les actuacions d'excavació i documentació arqueològica segons la normativa vigent i les directrius que estableixin el Departament de Cultura i els tècnics municipals. El projecte d'obres restarà condicionat als resultats arqueològics obtinguts i a la resolució sobre el tractament de les restes arqueològiques que emeti el Departament de Cultura d'acord amb la normativa vigent.</p> <p>En el cas de localització de restes en l'entorn immediat a l'àrea delimitada com a Zona d'Interès Arqueològic (ZIA), que és orientativa en motiu del desconeixement dels límits del jaciment arqueològic, s'aplicarà en el subsòl afectat la mateixa protecció i els mateixos condicionants en les actuacions. Les intervencions arqueològiques que s'hi hagin de realitzar seran considerades de caràcter preventiu segons la normativa vigent.</p>			
Fitxes vinculades			

Plànol topogràfic de Situació



Ortofotomapa de Situació

ICC. Ortofotomapes Alella - vol juliol 1999





Codi ZIA022	Denominació TORRENT DE RIALS	Altres denominacions
Categoria Zones d'Interès Arqueològic (ZIA)	Altres Identificacions PEPPHAA-A16, AG-22	PEPPHAA - Pla especial de protecció del patrimoni històric arquitectònic i ambiental d'Alella de 1998 AG: Catàleg del patrimoni arqueològic d'Alella
Emplaçament Situada al marge est del Torrent de Rials, a 100 m de l'encreuament del Camí del Mig amb el torrent, al nord de l'autopista C-32. La finca es coneix com a Can Llobet i està dedicada a la floricultura.	Accessos Des del Camí del Mig, s'accedeix als camps pel Torrent de Rials, just enfront del pas per sota l'autopista. També s'hi accedeix seguint el Camí del Mig sense desviar-se pel pas sota l'autopista.	
Coordenades UTM X 442.172,00 Y 4.593.601,00 Z 74,00	Superfície aproximada 15139,m2	
Descripció Josep Ramí­rez informà Marta Prevosti, entorn l'any 1980, de l'aparició de ceràmiques romanes en superfície, en uns camps propers al Torrent de Rials (PREVOSTI 1981, p.47). Es tracta d'una notícia confusa. En la Carta Arqueològica d'Alella (1987) es considera que pot tractar-se del mateix jaciment que l'Hort d'en Font, si bé la descripció de la situació realitzada per la Dra. Prevosti sembla indicar que l'indret s'ubica al marge est del torrent. En el plànol de situació dels jaciments inclosos en la seva publicació, Prevosti l'ubica, efectivament, en aquesta àrea, si bé al sud de l'autopista. Durant la realització de la Carta Arqueològica d'Alella, l'any 1987, els membres de la Masia-Museu Can Magarola no van aportar més dades sobre el jaciment. És possible que el jaciment estigui situat al marge est del Torrent de Rials, segons la descripció original publicada per Prevosti. La relació amb el jaciments de l'Hort d'en Font i Can Patxiu és molt probable. En la visita a l'indret durant la revisió del Catàleg del Patrimoni Arqueològic d'Alella (2004) no s'hi va observar cap tipus d'indici de restes arqueològiques. Els camps es disposen en diverses terrasses i molt d'ells són coberts per hivernacles, dificultant l'observació de sòl.		
Època/Període Romana	Tipus de Jaciment Indeterminat. Possible hàbitat - Establiment rural.	
Notícies Històriques Referències orals proporcionades per Josep Ramí­rez a Marta Prevosti, entorn l'any 1980.	Bibliografia Carta Arqueològica d'Alella. Inventari del Patrimoni Arqueològic de Catalunya (IPAC). Generalitat de Catalunya, 1987. PREVOSTI, M.: "Cronologia i poblament a l'àrea rural d'Iluro". Caixa d'Estalvis Laietana. Mataró, 1981. p.47.	
Intervencions No s'hi ha realitzat cap actuació, únicament la recollida de material superficial.		
Estat de Conservació Indeterminat. Possiblement molt afectat pels conreus.	Observacions No es té notícia de la conservació de materials. Cal relacionar el jaciment amb els propers de l'Hort d'en Font i Can Patxiu.	

Fotografies



PLANEJAMENT

Nivell de Protecció

- BCIL
- BCIN
- ZIA
- BCP

Tipus de Protecció

- A - INTEGRAL
- B - VOLUMÈTRICA
- C - FAÇANA
- D - IMPLANTACIÓ
- E - TIPOLÒGICA
- F - PAISAGÍSTICA
- G - ARQUEOLÒGICA
- H - DOCUMENTAL

Règim del sòl

Sòl no urbanitzable

Qualificació urbanística:

Agrícola - clau 22

Sistema d'actuació i gestió urbanística

Descripció de la Protecció

D'acord amb la Llei 9/1993, de 30 de setembre, del patrimoni cultural català i el Decret 78/2002, de 5 de març de 2002, del Reglament de protecció del patrimoni arqueològic i paleontològic.

Actuacions permeses

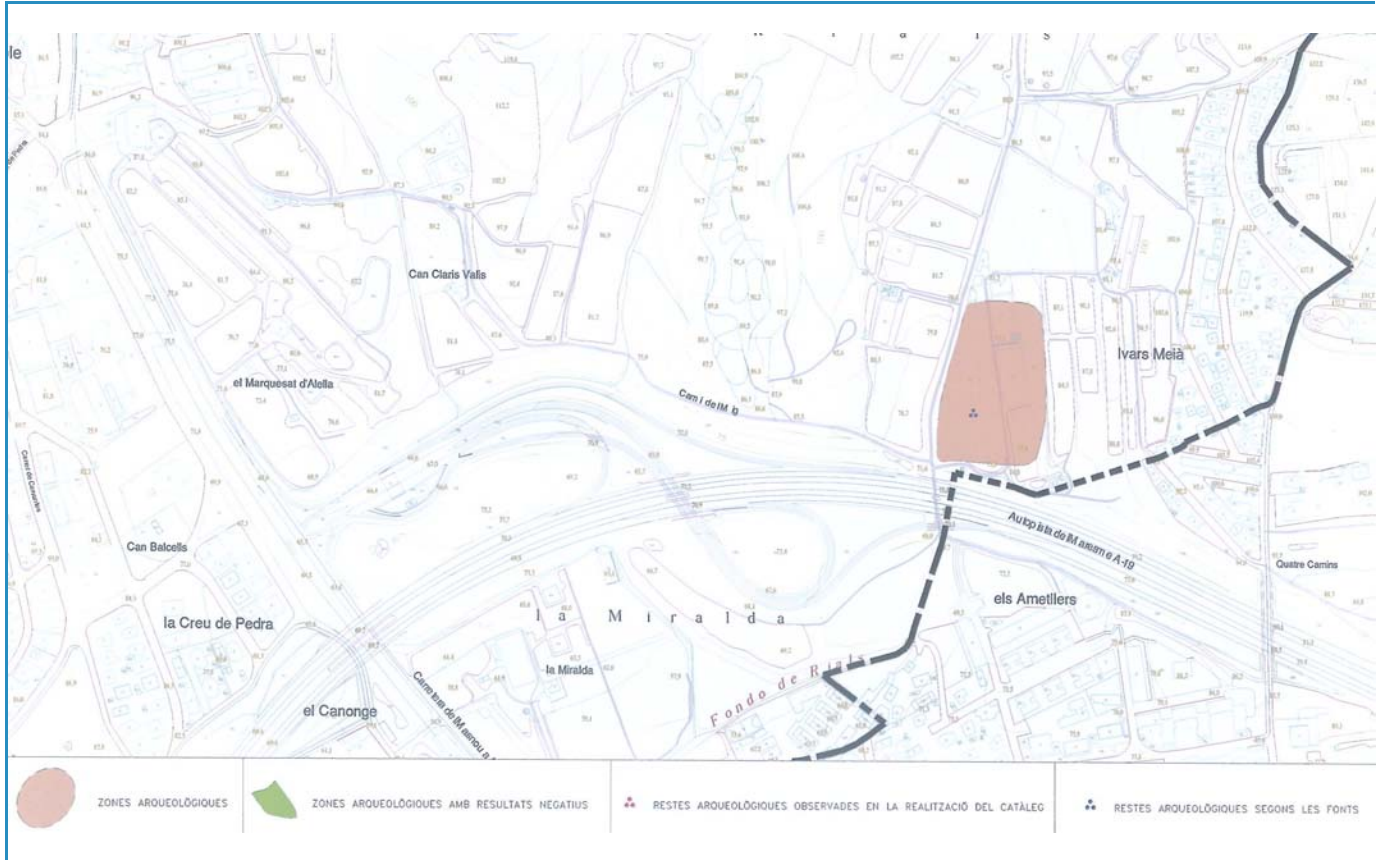
Qualsevol afectació del subsòl estarà condicionada a la realització d'una intervenció arqueològica. Per a l'obtenció de la llicència d'obres caldrà acreditar la resolució del Departament de Cultura autoritzant aquesta intervenció arqueològica. La intervenció arqueològica haurà de consistir inicialment en un seguiment dels moviments de terres i/o en la realització de sondejos informatius previs. En funció dels resultats i de l'afectació del projecte constructiu a les possibles restes, s'haurà de dur a terme les actuacions d'excavació i documentació arqueològica segons la normativa vigent i les directrius que estableixin el Departament de Cultura i els tècnics municipals. El projecte d'obres restarà condicionat als resultats arqueològics obtinguts i a la resolució sobre el tractament de les restes arqueològiques que emeti el Departament de Cultura d'acord amb la normativa vigent.

En el cas de localització de restes en l'entorn immediat a l'àrea delimitada com a Zona d'Interès Arqueològic (ZIA), que és orientativa en motiu del desconeixement dels límits del jaciment arqueològic, s'aplicarà en el subsòl afectat la mateixa protecció i els mateixos condicionants en les actuacions. Les intervencions arqueològiques que s'hi hagin de realitzar seran considerades de caràcter preventiu segons la normativa vigent.

Fitxes vinculades

C06

Plànol topogràfic de Situació



Ortofotomapa de Situació

ICC. Ortofotomapes Alella - vol juliol 1999





Codi

ZIA023

Denominació

URBANITZACIÓ MAR I MUNTANYA

Altres denominacions

Categoria

Zones d'Interès Arqueològic (ZIA)

Altres Identificacions

PEPPHAA-A17,
AG-23

PEPPHAA - Pla especial de protecció del patrimoni històric arquitectònic i ambiental d'Alella de 1998

AG: Catàleg del patrimoni arqueològic d'Alella

Emplaçament

Està situada entorn la finca núm. 6 del carrer Tarragona, al centre de Mar i Muntanya, entre l'autopista C-32 i la Urbanització La Soleia. L'àrea del jaciment es delimita al nord pel Carrer Girona, a l'oest per l'Avinguda de Barcelona, al sud per l'Avinguda de Teià i a l'est per l'Avinguda de la Gaietana. La zona és plenament urbanitzada.

Accessos

Des del centre urbà s'hi pot accedir per la zona de la Creu de Pedra, en direcció sud, per l'Av. d'Alella, passant el pont de l'autopista. L'indret on es localitzaren les restes està situat en el tram del Carrer Tarragona ubicat a l'est de l'Avinguda d'Alella.

Coordenades UTM

X 441.640,00 Y 4.592.905,00 Z 61,00

Superfície aproximada

8302,m2

Descripció

El Dr. Maluquer publicà el maig de 1947 la localització, durant els treballs de rebaix del sòl d'unes parcel·les a la urbanització Mar i Muntanya, d'una fossa que contenia diverses inhumacions. Les restes foren excavades pel mateix obrers (MALUQUER 1947, p. 269-272).

Segons consta en la Carta Arqueològica d'Alella (1987), el Sr. Aragó, d'Alella, va participar també en les excavacions, mentre que Lluís Galera va fer-ne fotografies. El Dr. Maluquer visità l'indret el juliol del mateix any i observà encara l'indret exacte de la troballa.

Les restes van aparèixer en la parcel·la núm. 99 de la urbanització, actual núm. 6 del Carrer Tarragona, en un talús d'1,60 m d'alçada. Es tractava d'una fossa artificial de planta indeterminada i secció hemisfèrica, de 2,30 m d'amplada i 1,01 m d'alçada, situant-se la part superior a 60 cm del sòl original del solar. Al seu interior s'hi dipositaven diverses inhumacions, amb discrepància respecte la seva col·locació. Segons uns obrers les restes òssies estaven disperses i, segons altres, els individus estaven alineats i amb orientació contraposada; altres afirmaven també que fins i tot estaven col·locats en diversos pisos (MALUQUER op.cit., p.269-272).

També s'hi localitzà una tenalla de ceràmica, sencera, que contenia el cos d'un infant. La tenalla, que es conserva al Museu de Can Magarola, és de forma ovoide, fons convex i presenta quatre elements de pressió horitzontals, en forma de llengüeta.

Segons Maluquer, la fossa no s'excavà completament, restant una part intacta al fons i presumiblement també en uns 50 cm pel lateral oest. Un cop buidada la fossa, el obrers la rebliren de pedres per tal que no s'esllavissés.

En un talús de la parcel·la contigua, el Dr. Maluquer hi observà també restes humanes.

Les restes semblen respondre a una fossa sepulcral d'inicis de l'Edat de Bronze, a jutjar per les característiques de la tenalla de ceràmica.

Actualment (2004) la zona està plenament urbanitzada i no és possible observar cap element relacionat amb les restes.

Època/Període

Calcolític / Bronze Inicial (2200 - 1500 aC)

Tipus de Jaciment

Necròpoli

Notícies Històriques

Notícia publicada el 1947 pel Dr. Maluquer, que estiejava al Masnou, a partir de les notícies de Tersol, dibuixant del Museu Arqueològic de Barcelona. Les restes humanes foren traslladades al cementiri d'Alella.

Bibliografia

Carta Arqueològica d'Alella. Inventari del Patrimoni Arqueològic de Catalunya (IPAC). Generalitat de Catalunya, 1987.

GALBANY, J., GARRIGA, N., MAJORAL, M., COLL, R. i FLUXÀ, J. (2008) Microdesgaste y patología dental en la población de la Edad de Bronce de "Mar i Muntanya" (Alella, Barcelona). Revista Española de Antropología Física 28: 25-34

GALERA, Ll.: "La intensitat arqueològica d'un triangle llevantí: Alella, Masnou, Teià.". MVSEV. Mataró, 1949, p. 119-120.

GALERA, Ll.; ARTÉS, S.: "Notes històriques de la parròquia de Sant Feliu d'Alella". Alella.1975. p. 18 i 21-A.

MALUQUER, J: Cripta sepulcral de la urbanització "Mar y Montaña" de Alella. Ampurias, IX-X. Barcelona, 1947-48, p. 269-272.

Intervencions

La tardor de l'any 2000, Josep Fluxà, Ramon Coll, Jordi Galbany i d'altres van recuperar les restes òssies per iniciar-ne l'estudi antropològic, segons informació proporcionada per Ramon Coll durant la revisió del Catàleg del Patrimoni Arqueològic d'Alella (2004).

Estat de Conservació

Destruït / Indeterminat.

És possible la conservació de part de les restes o possibles altres estructures en el subsòl de les finques actuals i en alguns espais sense edificar.

Observacions

Segons la Carta Arqueològica d'Alella (1987) la tenalla de ceràmica fou traslladada a l'Ajuntament. Posteriorment Josep Font, d'Alella, la restaurà. El 23 d'agost de 1987 Josep Font la diposità al Museu de Can Magarola, on roman (2004).

Fotografies



PLANEJAMENT	Nivell de Protecció	Tipus de Protecció	
	<input type="radio"/> BCIL <input type="radio"/> BCIN <input checked="" type="radio"/> ZIA <input type="radio"/> BCP	<input type="radio"/> A - INTEGRAL <input type="radio"/> B - VOLUMÈTRICA <input type="radio"/> C - FAÇANA <input type="radio"/> D - IMPLANTACIÓ	<input type="radio"/> E - TIPO LòGICA <input type="radio"/> F - PAISAGÍSTICA <input checked="" type="radio"/> G - ARQUEOLÒGICA <input type="radio"/> H - DOCUMENTAL

Règim del sòl

Sòl urbà

Qualificació urbanística:

Viari i ciutat jardí - clau 13b1

Sistema d'actuació i gestió urbanística

Descripció de la Protecció

D'acord amb la Llei 9/1993, de 30 de setembre, del patrimoni cultural català i el Decret 78/2002, de 5 de març de 2002, del Reglament de protecció del patrimoni arqueològic i paleontològic.

Actuacions permeses

Qualsevol afectació del subsòl estarà condicionada a la realització d'una intervenció arqueològica. Per a l'obtenció de la llicència d'obres caldrà acreditar la resolució del Departament de Cultura autoritzant aquesta intervenció arqueològica. La intervenció arqueològica haurà de consistir inicialment en un seguiment dels moviments de terres i/o en la realització de sondejos informatius previs. En funció dels resultats i de l'afectació del projecte constructiu a les possibles restes, s'haurà de dur a terme les actuacions d'excavació i documentació arqueològica segons la normativa vigent i les directrius que estableixin el Departament de Cultura i els tècnics municipals. El projecte d'obres restarà condicionat als resultats arqueològics obtinguts i a la resolució sobre el tractament de les restes arqueològiques que emeti el Departament de Cultura d'acord amb la normativa vigent.

En el cas de localització de restes en l'entorn immediat a l'àrea delimitada com a Zona d'Interès Arqueològic (ZIA), que és orientativa en motiu del desconeixement dels límits del jaciment arqueològic, s'aplicarà en el subsòl afectat la mateixa protecció i els mateixos condicionants en les actuacions. Les intervencions arqueològiques que s'hi hagin de realitzar seran considerades de caràcter preventiu segons la normativa vigent.

Fitxes vinculades

Plànol topogràfic de Situació



Ortofotomapa de Situació

ICC. Ortofotomapes Alella - vol juliol 1999





Codi

ZIA024

Denominació

VINYA DEL REI

Altres denominacions

BOSC DE CAL BARÓ

Categoria

Zones d'Interès Arqueològic (ZIA)

Altres Identificacions

PEPPHAA-A19,
AG-24

PEPPHAA - Pla especial de protecció del patrimoni històric arquitectònic i ambiental d'Alella de 1998

AG: Catàleg del patrimoni arqueològic d'Alella

Emplaçament

El jaciment es situa al barri de Nova Alella, al sud-oest del centre urbà, en la vessant est del Turó del Canonge. L'indret és actualment urbanitzat a excepció d'escasses parcel·les. L'àrea delimitada inclou el bosc comprès entre el Carrer Vinya del Rei i la part posterior de les cases situades a l'inici dels carrers d'Onofre Talavera i del Dr. Homs.

Accessos

Des de la Riera Fosca, prenent el carrer dels Germans Aymar i Puig, s'accedeix als carrers d'Onofre Talavera i Dr. Homs, des dels quals s'arriba al carrers Tèlia i Vinya del Rei

Coordenades UTM

X 440.939,00 Y 4.593.734,00 Z 133,00

Superfície aproximada

6396,m2

Descripció

Josep Ramírez informà la Dra. Marta Prevosti, entorn l'any 1980, de la troballa superficial de ceràmiques romanes, sense especificar-ne el tipus, sota un petit bosc de pins (PREVOSTI 1981, p.244).

L'any 1987, en realitzar-se la Carta Arqueològica d'Alella, no s'hi van apreciar restes arqueològiques.

En la visita a l'indret durant la revisió del Catàleg del Patrimoni Arqueològic d'Alella (2004) no s'observà cap indici de restes arqueològiques al bosc de pins existent en ambdós costats de la part sud del carrer Tèlia.

Època/Període

Romana

Tipus de Jaciment

Indeterminat. Possible hàbitat - Establiment rural.

Notícies Històriques

Referències orals proporcionades per Josep Ramírez a Marta Prevosti, entorn l'any 1980.

Bibliografia

Carta Arqueològica d'Alella. Inventari del Patrimoni Arqueològic de Catalunya (IPAC). Generalitat de Catalunya, 1987.
PREVOSTI, M.: "Cronologia i poblament a l'àrea rural de Baetulo". Museu de Badalona. Badalona, 1981. p.244.

Intervencions

No s'hi ha realitzat cap actuació, únicament la recollida de material superficial.

Estat de Conservació

Indeterminat.
En el cas d'existència de restes arqueològiques es presumeix que estarien perdudes o molt arranades. En tot el bosc hi aflora el sòl geològic a escassos centímetres de la superfície.

Observacions

Es desconeix d'on prové la ubicació del jaciment en el Carrer Tèlia núm. 8, que consta en la Carta Arqueològica d'Alella (1987) i no en la publicació de la Dra. Marta Prevosti (1981), font original de la informació. La denominada Vinya del Rei estava situada sobre la part alta de l'àrea delimitada, entre el Carrer Vinya del Rei i el bosc del cementiri. El bosc on es situa el jaciment formava part de la finca de Cal Baró.

Fotografies



PLANEJAMENT	Nivell de Protecció	Tipus de Protecció	
	<input type="radio"/> BCIL <input type="radio"/> BCIN <input checked="" type="radio"/> ZIA <input type="radio"/> BCP	<input type="radio"/> A - INTEGRAL <input type="radio"/> B - VOLUMÈTRICA <input type="radio"/> C - FAÇANA <input type="radio"/> D - IMPLANTACIÓ	<input type="radio"/> E - TIPO LòGICA <input type="radio"/> F - PAISAGÍSTICA <input checked="" type="radio"/> G - ARQUEOLÒGICA <input type="radio"/> H - DOCUMENTAL
Règim del sòl	Qualificació urbanística:	Sistema d'actuació i gestió urbanística	
Sòl urbà	Viari i espais lliures públics - cl		
Descripció de la Protecció			
D'acord amb la Llei 9/1993, de 30 de setembre, del patrimoni cultural català i el Decret 78/2002, de 5 de març de 2002, del Reglament de protecció del patrimoni arqueològic i paleontològic.			
Actuacions permeses			
<p>Qualsevol afectació del subsòl estarà condicionada a la realització d'una intervenció arqueològica. Per a l'obtenció de la llicència d'obres caldrà acreditar la resolució del Departament de Cultura autoritzant aquesta intervenció arqueològica. La intervenció arqueològica haurà de consistir inicialment en un seguiment dels moviments de terres i/o en la realització de sondejos informatius previs. En funció dels resultats i de l'afectació del projecte constructiu a les possibles restes, s'haurà de dur a terme les actuacions d'excavació i documentació arqueològica segons la normativa vigent i les directrius que estableixin el Departament de Cultura i els tècnics municipals. El projecte d'obres restarà condicionat als resultats arqueològics obtinguts i a la resolució sobre el tractament de les restes arqueològiques que emeti el Departament de Cultura d'acord amb la normativa vigent.</p> <p>En el cas de localització de restes en l'entorn immediat a l'àrea delimitada com a Zona d'Interès Arqueològic (ZIA), que és orientativa en motiu del desconeixement dels límits del jaciment arqueològic, s'aplicarà en el subsòl afectat la mateixa protecció i els mateixos condicionants en les actuacions. Les intervencions arqueològiques que s'hi hagin de realitzar seran considerades de caràcter preventiu segons la normativa vigent.</p>			
Fitxes vinculades			
MED034			

Plànol topogràfic de Situació



Ortofotomapa de Situació

ICC. Ortofotomapes Alella - vol juliol 1999





Codi

ZIA025

Denominació

VINYA DEL SR. MAÑAS

Altres denominacions

CAN COLL / MAS COLL

Categoria

Zones d'Interès Arqueològic (ZIA)

Altres Identificacions

PEPPHAA-A20,
AG-25

PEPPHAA - Pla especial de protecció del patrimoni històric arquitectònic i ambiental d'Alella de 1998

AG: Catàleg del patrimoni arqueològic d'Alella

Emplaçament

El jaciment està situat al barri de Can Coll, a la vessant d'un turó abrupte sobre el torrent de Can Pufarré. Les restes es van documentar en la parcel·la núm. 28 del Carrer de La Selva, si bé probablement s'estenen en el seu entorn.

Accessos

Des de la capçalera de la Riera Coma Fosca, dirigint-se vers Mas Coll, s'assoleix el c. de la Selva a l'esquerra de l'entrada de la urbanització. El jaciment es situa en la confluència entre els carrers de La Selva i Vallespir.

Superfície aproximada

Coordenades UTM X 440.178,00 Y 4.595.025,00 Z 184,00

9996,m2

Descripció

A finals de la dècada de 1970, en obrir-se el carrer de La Selva, van aparèixer en el marge nord del vial diverses parets de factura romana i es trobà superficialment un amforisc i un vas de T.S. Lucente (f. Lamb. 28). Posteriorment la Dra. Marta Prevosti visità l'indret i hi observà fragments de "tegulae", àmfora, ceràmica comuna, ceràmica de parets fines i un fragment de T.S. Clara A (PREVOSTI 1981, p.244).

L'any 1982 els aficionats del Museu d'Alella hi van exhumar una àmfora bètica f. Belt. II A, sencera, localitzada "in situ" en l'angle entre dos murs. L'excavació es limità a la realització d'un forat per a l'extracció de l'àmfora.

Sense cap tipus de control arqueològic, l'any 1986 es començà la construcció d'una casa en el solar, destruint probablement gran part de les restes. Entre el gener i el febrer de 1987 s'hi va realitzar una excavació d'urgència, dirigida per Ramon Coll i Joaquim Pera, en motiu de la construcció d'una piscina. L'actuació consistí en l'excavació d'una franja de 8,5 m de llargada, seguint el traçat del carrer, i d'entre 3 i 1,75 m d'amplada, dividida en dos quadres.

S'hi documentà un recinte o habitació format per tres parets realitzades amb pedres de granit local lligades amb argila; la paret oest hauria desaparegut en construir-se el carrer. L'amplada mitjana dels murs era de 50 cm, conservant en la part est entre 1,40 i 1,60 m d'alçada, mentre que en l'oest, tocant al carrer, apareixien arrasades fins al subsòl natural. No es constatà cap rasa de fonamentació, essent les parets construïdes sobre aquest subsòl. El paviment del recinte el formaria així mateix el nivell geològic.

L'estrat d'enderroc, aparegut també a l'exterior de l'habitació, estava format per argila i grans quantitats de pedra, "tegulae", "imbrices" i alguns fragments de tovot i d'"opus signinum". Els directors de l'excavació plantegen la hipòtesi de l'ensorrament de la teulada en direcció SE, produït de manera sobtada. En aquest nivell s'hi recuperà alguns fragments de ceràmica Campaniana A, un fragment de T.S.

Sudgàlica, T.S. Hispànica, T.S. Africana A, ceràmica de cuina africana, abundant terrissa comuna, àmfora (f. Dr.7-11 i Pascual 1) i fragments de "dolia". Destaquen també una anella i dos claus de ferro, tres fragments de separadors de cuita, un fragment de ponderal, un possible opercle i tres peces de terracota de forma triangular convexa.

A l'interior del recinte, sota l'enderroc, es localitzà directament el sòl d'ocupació, constituït pel terreny natural. Retallant aquest estrat, s'hi documentà un forat de pal, de 41 cm de diàmetre màxim i una fondària de 50 cm.

A l'exterior, destaca la localització de dos estrats amb cendres i amb nombrosa presència de terrisses cremades i abundants rebuigs de forn. Les restes correspondrien a un possible establiment rural que ben a prop disposaria d'un forn de cocció de ceràmiques comunes, del qual els estrats amb rebuigs en serien una possible escombrera. S'hi produïrien olles f. Vegas 1, pàteres f. Vegas 20, cassoles de vora bifida imitació d'importacions i gerres f. Vegas 38.

Es desconeix la cronologia fundacional de l'establiment, si bé podria estar entorn finals del segle I aC i inicis del segle I dC. L'amortització pot datar-se vers inicis del segle II dC.

Actualment (2004) les restes són cobertes per un talús que protegeix la piscina de la finca.

Època/Període

Romana alt-imperial (ss. I-II d.C.)

Tipus de Jaciment

Hàbitat - Establiment rural. Probable forn de ceràmica en l'entorn.

Notícies Històriques

Les restes les detecten inicialment Luís Galera, B. Llinàs i J. Ramírez a finals dels anys setanta, quan l'obertura del carrer de La Selva afecta diverses estructures

Bibliografia

Carta Arqueològica d'Alella. Inventari del Patrimoni Arqueològic de Catalunya (IPAC). Generalitat de Catalunya, 1987.
COLL, R.: "Nota sobre les excavacions arqueològiques a Mas Coll (Alella, El Maresme)". Alella, 200. Alella, 1988, p. 41.
COLL, R.; CAZORLA, F.: "Can Coll. Alella.". Època romana. Antiguitat tardana. Campanyes 1982-1989. Anuari d'Intervencions Arqueològiques a Catalunya, 1. Generalitat de Catalunya. Barcelona, 1993. p. 167.
COLL, R.; PERA, J.; CAZORLA, F.: "El jaciment romà de Mas Coll. Alella. El Maresme.", XVII Sessió d'Estudis Mataronins. Mataró, 2001. p.219-238.
PREVOSTI, M.: "Cronologia i poblament a l'àrea rural de Baetulo". Museu de Badalona. Badalona, 1981. p.244.

Intervencions

L'any 1982 els aficionats del Museu d'Alella exhumen una àmfora sencera.
L'any 1986 es construeix una casa en el solar on havien aparegut les restes, destruint-ne la major part.
L'any 1987 s'hi realitza una excavació d'urgència en motiu de la construcció d'una piscina. La intervenció fou dirigida per Ramon Coll i Joaquim Pera, amb membres de l'AECC de Premià de Mar, aficionats del Museu d'Alella i estudiants de la Universitat de Barcelona acompanyats de Marta Prevosti.

Estat de Conservació

Indeterminat. És probable que restin estructures en algun sector de la finca núm. 28 i de les adjacents.

Observacions

A la Masia-Museu Can Magarola d'Alella s'hi conserven diverses caixes dels materials procedents de l'excavació d'urgència de 1987.

Fotografies



PLANEJAMENT

Nivell de Protecció

- BCIL
- BCIN
- ZIA
- BCP

Tipus de Protecció

- A - INTEGRAL
- B - VOLUMÈTRICA
- C - FAÇANA
- D - IMPLANTACIÓ
- E - TIPO LòGICA
- F - PAISAGÍSTICA
- G - ARQUEOLÒGICA
- H - DOCUMENTAL

Règim del sòl

Sòl urbà

Qualificació urbanística:

Ciutat jardí - clau 13c1

Sistema d'actuació i gestió urbanística

Descripció de la Protecció

D'acord amb la Llei 9/1993, de 30 de setembre, del patrimoni cultural català i el Decret 78/2002, de 5 de març de 2002, del Reglament de protecció del patrimoni arqueològic i paleontològic.

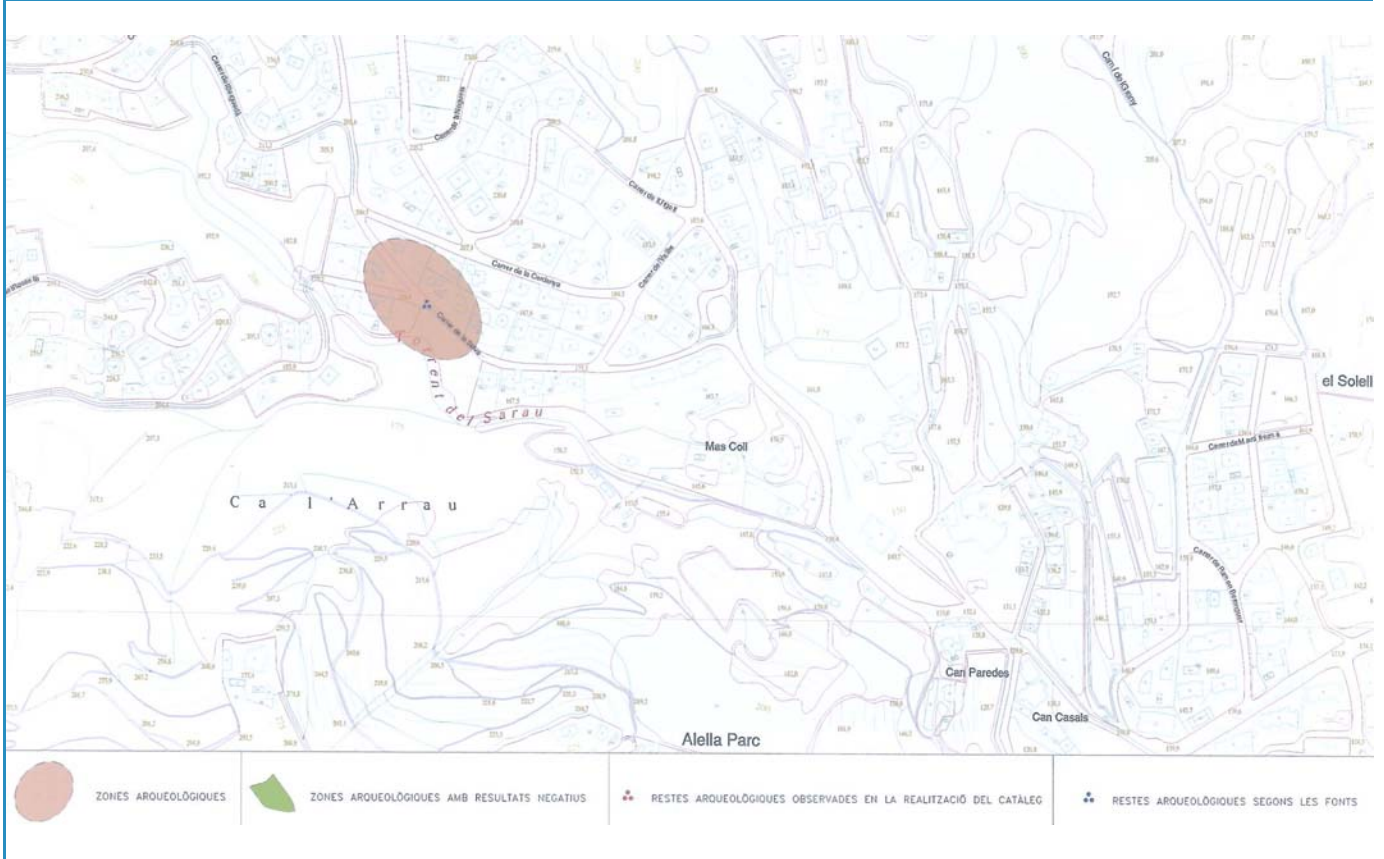
Actuacions permeses

Qualsevol afectació del subsòl estarà condicionada a la realització d'una intervenció arqueològica. Per a l'obtenció de la llicència d'obres caldrà acreditar la resolució del Departament de Cultura autoritzant aquesta intervenció arqueològica. La intervenció arqueològica haurà de consistir inicialment en un seguiment dels moviments de terres i/o en la realització de sondejos informatius previs. En funció dels resultats i de l'afectació del projecte constructiu a les possibles restes, s'haurà de dur a terme les actuacions d'excavació i documentació arqueològica segons la normativa vigent i les directrius que estableixin el Departament de Cultura i els tècnics municipals. El projecte d'obres restarà condicionat als resultats arqueològics obtinguts i a la resolució sobre el tractament de les restes arqueològiques que emeti el Departament de Cultura d'acord amb la normativa vigent.

En el cas de localització de restes en l'entorn immediat a l'àrea delimitada com a Zona d'Interès Arqueològic (ZIA), que és orientativa en motiu del desconeixement dels límits del jaciment arqueològic, s'aplicarà en el subsòl afectat la mateixa protecció i els mateixos condicionants en les actuacions. Les intervencions arqueològiques que s'hi hagin de realitzar seran considerades de caràcter preventiu segons la normativa vigent.

Fitxes vinculades

Plànol topogràfic de Situació



Ortofotomapa de Situació

ICC. Ortofotomapes Alella - vol juliol 1999

