



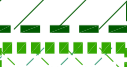



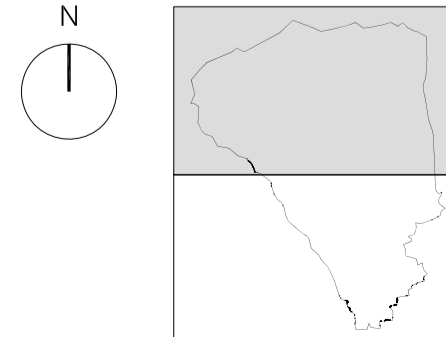



L L E G E N D A

-  LÍMIT TERME MUNICIPAL
superfície 97245 Ha
-  SÒL NO URBANITZABLE
superfície 63771 Ha
-  SÒL URBANITZABLE
DELIMITAT
superfície 2034 Ha
-  SÒL URBÀ
superfície 31440 Ha
-  ÀMBIT DE PROTECCIÓ
AMBIENTAL I PAISATGÍSTICA
13862 Ha
-  LÍMIT PEIN - PEPMNP
La Conreria-st. Mateu-Cel·lecs
superfície 23512 Ha
-  LÍMIT PEIN ampliat
La Conreria-st. Mateu-Cel·lecs
superfície 53522 Ha
-  LÍMIT PDUSC
UTR-CE 136-B La Soleia Oest
superfície 364 Ha

<p>PLÀNOL D'ORDENACIÓ</p> <p>RÈGIM DEL SÒL</p>		<p>N</p> 
 <p>AJUNTAMENT D'ALELLA</p>	<p>POUM</p> <p>Pla d'ordenació urbanística municipal</p> <p>Aprovació provisional</p>	<p>Data: abril 2014</p> <p>Num. Plànol: 1</p> <p>DIN-A1: 1/5.000</p> <p>0 25 50 100</p> <p>P1.1</p>