




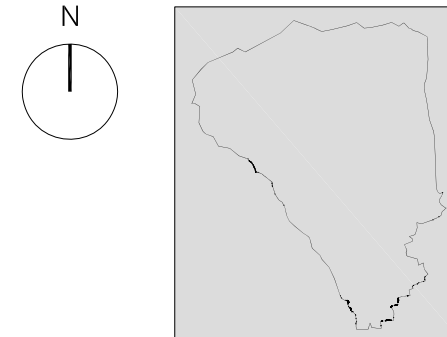



L
L
E
G
E
N
D
A

-  LÍMIT TERME MUNICIPAL
-  SÒL NO URBANITZABLE
-  SÒL URBANITZABLE
-  SÒL URBÀ
-  PENDENT > 20%

<p>PLÀNOL D'INFORMACIÓ</p> <p>ANÀLISI DEL TERRITORI SÒL URBÀ I PENDENTS SUPERIORS AL 20%</p>		<p>N</p> 
 <p>AJUNTAMENT D'ALELLA</p>	<p>POUM Pla d'ordenació urbanística municipal</p> <p>Aprovació inicial</p>	<p>Data : abril 2014</p> <p>Num. Plànol : 15</p> <p>DIN-A1: 1/10.000</p> 