




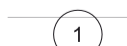
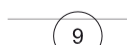

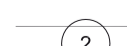













L L E G E N D A

-  LÍMIT TERME MUNICIPAL
-  SÒL NO URBANITZABLE
-  SÒL URBANITZABLE
-  SÒL URBÀ
-  LÍMIT PEIN - PEPMP
La Conneria-st. Mateu-Cèlles


- S I S T E M E S
-  GENERAL
 -  LOCAL
 -  HIDROLÒGIC
 -  INFRAESTRUCTURES

- ESP AIS LL IURES PÚBL ICS
-  GENERAL
 -  LOCAL
- EQUIPAMENTS I SERVEIS
-  GENERAL
2ª Modificació contemplada
 -  LOCAL

- USOS S OL NO URBANITZABLE
- SÒL AGRICOLA D'ESPECIAL PROTECCIÓ
-  Vinyes existents
 -  Altres conreus
 -  Conreus recuperables
 -  Altres usos en sòl agrícola
- SÒL FORESTAL
-  Bosc mixt
 -  Pinada
 -  Forestal potencial

PLÀNOL D'INFORMACIÓ

USOS ACTUALS EN SÒL NO URBÀ



AJUNTAMENT D'ALELLA

POUM

Pla d'ordenació urbanística municipal

Aprovació provisional

Data: abril 2014

Num. Plànol: 14.2

DIN-A1: 1/5.000

